


Б.П. ЗЕРНОВ, О.Е. ЛУШНИКОВ

# ЧЕХОСЛОВАКИЯ



ПРИРОДА

1



СТРАНИЦЫ  
ИСТОРИИ

2



НАРОД  
И КУЛЬТУРА

3



ХОЗЯЙСТВО

4





Сканирование: хуз

Обработка: krestik

У КАРТЫ МИРА

Б.П. ЗЕРНОВ, О.Е. ЛУШНИКОВ

# ЧЕХОСЛОВАКИЯ



Москва «Мысль» 1982



26.89(4)  
З-58

## РЕДАКЦИИ ГЕОГРАФИЧЕСКОЙ ЛИТЕРАТУРЫ

Редакционная коллегия серии:

АЛАЕВ Э. Б.— председатель

АНИЧКИН О. Н.

БОДРИН В. В.

ПОЛЬЩИКОВ П. И.

ПОЛЯКОВ Ю. А.

СЕРЕБРЯННЫЙ Л. Р.


0604020200-080  
З ————— 119-82  
004(01)-82

© Издательство «Мысль», 1982

# ВВЕДЕНИЕ

Чехословацкая Социалистическая Республика расположена в центре Европы, на сравнительно небольшой территории — около 128 тыс. кв. км. Географическое положение страны весьма благоприятное. Почти со всех сторон Чехословакия граничит с дружественными социалистическими государствами: на востоке — с СССР,

*Старинная крепость в горах*



на севере — с Польшей, на северо-западе — с ГДР, на юго-востоке — с Венгрией. Это имеет первостепенное значение для безопасности страны и создает условия для самых тесных связей с братскими народами социалистических стран.

Утверждение о том, что Чехословакия — одна из красивейших стран мира, может показаться слишком смелым: ведь здесь нет морей, горы не отличаются головокружительной высотой, здесь не цветут орхидеи и не шумят водопады. И тем не менее в мире найдется не так много стран, в которых, подобно Чехословакии, есть и живописные горы, и зажатые между ними очаровательные долины, и дремучие леса, и булькающие грязевые сопки, в небольших кратерах которых кипит целебная вода.

Среди исторических памятников Чехословакии наиболее интересны на скальная надпись римских легионеров под развалинами замка близ города Тренчина, относимая к 180 г. н. э., раскопки римского города Герулатум на Дунае, неподалеку от Братиславы, развалины каменных храмов времен Великоморавского княжества.

В Чехословакии около двух с половиной тысяч замков и дворцов, овеянных романтическими легендами. Некоторые из них относятся к сокровищам мирового искусства и архитектуры: например, расположенный недалеко от Праги Карлштейн с его позолоченной часовней Святого Креста, украшенной драгоценными камнями, романтический замок Глубока в Южной Чехии, прелестный укрепленный замок Орава...

Жемчужиной и гордостью Чехословакии является ее столица — Прага с населением, превышающим миллион человек, один из самых красивых городов мира. В историческом ядре города сохранились памятники средневековья огромной ценности, в частности Пражский Град, готический Карлов мост, Старе Место с ратушей и всемирно известными курантами, Вышеград и многое другое.



Главное богатство Чехословакии — ее талантливый, трудолюбивый народ, создавший прекрасные города, замечательные фабрики и заводы, рудники и электростанции, богатые сельскохозяйственные кооперативы и живописные курорты. У людей здесь, как и везде в мире, свои маленькие и большие радости, заботы, свои планы и надежды. Довольно сдержанные чехи и несколько более эмоциональные словаки одинаково любят попеть и потанцевать. Они любят природу и путешествия, охотно занимаются спортом.

Уровень материального благосостояния народа довольно высок, особенно значительный рост его отмечен в годы социалистического строительства. В Чехословакии здравоохранение и образование бесплатное, здесь одна из самых низких квартплат в мире. Все это — огромные завоевания социализма на чехословацкой земле.

Чехословакия — страна, опровергшая пророчества буржуазных идеологов о пригодности социализма якобы только для слаборазвитых стран и обогатившая сокровищницу марксизма-ленинизма опытом построения социалистического общества в стране, где ранее была развитая капиталистическая экономика и укоренившиеся традиции буржуазного демократизма.

Во время визита советской партийно-правительственной делегации в Чехословакию весной 1978 г. Генеральный секретарь ЦК КПСС, Председатель Президиума Верховного Совета СССР товарищ Л. И. Брежнев отмечал: «Нынешний день Чехословакии — это мощная и планомерно развивающаяся экономика; это — передовые наука и культура; это — высокий уровень народного благосостояния; это — широчайшие возможности для развития личности, активное участие миллионов граждан в управлении государственными и общественными делами. За всем этим стоит преобразующая и руководящая деятельность партии коммунистов, большой упор-

Чешские зодчие создали прекрасные города



ный труд рабочего класса, крестьянства, народной интеллигенции»<sup>1</sup>.

ЧССР — социалистическое государство, основанное на прочном союзе рабочих и крестьян. С 1969 г. она стала федерацией двух равноправных республик — Чешской Социалистической Республики (площадь — 79 тыс. кв. км, численность населения — 10 млн. человек) и Словацкой Социалистической Республики (площадь — 49 тыс. кв. км, численность населения — 5 млн. человек). Государственно-правовое устройство в форме

<sup>1</sup> Правда, 31.V.1978 г.

### Административное деление Чехословакии






федерации создало более благоприятные условия для дальнейшего развития и сближения двух братских народов — чехов и словаков.

За годы социалистического строительства в результате самоотверженного труда рабочего класса, кооперированного крестьянства и интеллигенции под руководством Коммунистической партии Чехословакии коренным образом изменился облик страны: неизмеримо возрос ее экономический потенциал, из года в год повышается жизненный уровень трудящихся, небывалого расцвета достигли культура, наука, образование.

Чехословакия сегодня занимает одно из первых мест в мире по уровню развития промышленности и строительства, интенсивности сельскохозяйственного производства, густоте транспортной сети. В мировой численности населения доля ЧССР составляет 0,4%, а в производстве мировой промышленной продукции — 1,6%. Страна входит в первую десятку государств по количеству производимого на душу населения каменного угля, чугуна, стали, серной кислоты и цемента.

Ныне Чехословацкая Социалистическая Республика строит развитое социалистическое общество. Занимая достойное место в семье социалистических стран, она твердо проводит курс на углубление дружбы и всестороннего сотрудничества с Советским Союзом и другими странами социалистического содружества. На международной арене ЧССР последовательно проводит политику в интересах укрепления всеобщего мира и безопасности народов.

Высок международный авторитет страны. В 1981 г. она поддерживала дипломатические отношения со 127 государствами (в 1969 г. — с 88 государствами) и почти с таким же количеством стран — торговые связи.



Чехословакия — страна разнообразных и живописных ландшафтов. Равнины здесь перемежаются холмами, открытые пространства — лесными массивами, вся страна словно проткана бесчисленными нитями рек и речушек. Окраинные горные хребты западной части страны, а также горные массивы, занимающие большую часть восточных областей, так и манят своей дикой красотой.

#### Чешско-Моравская возвышенность



Географически и исторически территория Чехословакии делится на две части: западную, включающую Чехию и Моравию, и восточную — Словакию. Западная часть страны с трех сторон обрамлена гребнями гор, окаймляющих Чешский массив. В Северной Моравии находится горная группа Бескид. Живописная, не очень высокая Чешско-Моравская возвышенность отделяет Чехию от Моравии, а горный хребет Малых Карпат служит естественной границей между Моравией и Словакией.

Чешский массив — сильно разрушенные средневысотные горы, сложенные в основном твердыми кристаллическими породами. Их приподнятые края, почти совпадающие с государственной границей страны, лишь в отдельных местах превышают 1000 м: на северо-востоке — это Йизерские горы и Крконоше, на северо-западе — Крушны горы, на юго-западе — Чешский Лес и Шумава. На востоке и юго-востоке Чешский массив ограничен невысокой (до 800 м) холмистой Чешско-Моравской возвышенностью, отличающейся плодородными почвами.

Йизерские горы — это обширный горный массив высотой до 1100 м. Большие высокоствольные леса, кристально чистые ручьи с песчаным дном, торфяники с небольшими озерцами и изобилие дичи — все это характерно для описываемого района.

Крконоше на севере и Орлицкие горы на востоке — излюбленные места отдыха. Здесь находятся известный центр туризма под названием «Чешский Рай» и государственный заповедник. Для «Чешского Рая» типичны многочисленные развалины средневековых замков, прилепившихся на выступах скал, причудливые лабиринты, образованные выветриванием песчаниковых скал, поросшие густыми сосновыми лесами. В «Чешском Рае» находится редкостный по красоте уголок природы — Праховские скалы с дикими каменными нагромождениями причудливых форм и очертаний. В проломах и на скальных выступах проложены туристские тропы. В этих местах часто проводятся соревнования по скалолазанию.

нию, так как более подходящего места для занятий этим видом спорта трудно найти.

Природное многообразие и живописность пейзажей создают идеальные условия для прогулок и дальних походов по Крконошам, особенно в зимнее время на лыжах. Здесь расположены такие известные центры горного туризма, как Гаррахов, Шпидлерув-Млин, Янске-Лазне и др. Все эти местечки отличает то, что они лежат на высоте 650—700 м в замкнутых котловинах, хорошо защищенных от капризов погоды, среди лесов. Легко доступна и самая высокая вершина Крконош на чехословацкой территории — гора Снежка (1602 м). В хорошую погоду туда можно добраться по подвесной канатной дороге.

В Южной Чехии простирается Шумава — широкий

#### Живописное озеро в горах



пояс невысоких гор с живописными ледниковыми озерцами. Горы в основном сложены гнейсами и гранитами. В долинах много торфяных болот, где берут начало многочисленные ручьи и реки, в частности река Влтава. В лесах, покрывающих склоны Шумавы, преобладают ель и пихта. Они богаты зверем, дичью и лесными ягодами, в частности черникой и земляникой, которые идут даже на экспорт. В горных районах одним из главных занятий населения издавна были заготовка и сплав леса. На базе значительных запасов древесины на Шумаве сложилась деревообрабатывающая промышленность, а также крупное бумажное производство.

Настоящий рай для любителей гор и девственной природы представляет Словакия: три горных хребта Карпат занимают почти всю северную часть ее территории. Особенно красив наиболее северный из них — Высокие Татры. Это, пожалуй, один из самых посещаемых горных районов Чехословакии. В годы народной власти здесь было построено множество санаториев и домов отдыха, гостиниц, кемпингов, спортивных сооружений. Характерная черта Высоких Татр — их относительная доступность. Крупнейшая вершина не только Татр, но и всей Чехословакии — пик Герлаховский достигает высоты 2655 м над ур. м., а Ломницкий пик, на вершину которого ведет подвесная канатная дорога, поднимается до 2632 м. Очаровательна природа Высоких Татр. Застывшая красота гор формировалась ледниками, которые оставили здесь около 100 горных озер различной величины и окраски.

Высокие Татры до 1500 м покрыты еловыми лесами. Над лесом начинается субальпийская зона лугов. Там нет зоны вечных снегов, лишь в самых потаенных уголках в течение большей части года, а иногда и круглый год сохраняются отдельные снежники.

Вся территория Высоких Татр до нижней границы лесов является заповедником. Здесь на территории 42,5 тыс. га раскинулся Татранский национальный парк. Там можно ходить только по обозначенным туристским тропам, общая протяженность которых — 340 км. В национальном

парке охраняется и животный мир гор — косули, серны и др.

В Ропове существует заповедник белых оленей — единственное место в мире, где обитают эти крайне редкие животные, занесенные в Красную книгу.

Чехословакия — страна трех больших европейских рек — Дуная, Лабы и Одры. Река Дунай протекает вдоль государственной границы ЧССР и принадлежит ей обеими берегами на протяжении всего 18 км своего течения. Из рек Чехии крупнее других Влтава и Лаба, из рек Словакии — Дунай, Ваг, Орава, Грон. Реки Словакии и преобладающей части Моравии несут свои воды в Черное море, реки Чехии — в Северное, а север Моравии почти полностью принадлежит бассейну Балтийского моря.

Положение Чехословакии на главном европейском водоразделе северных и южных морей и небольшая глубина территории страны обусловили малую протяженность чехословацких рек и недостаточное количество воды в них.

Экономическое значение чехословацких рек резко снижается из-за того, что их и без того небольшие расходы воды подвержены весьма сильным годовым и сезонным колебаниям, что делает очень острой проблему водоснабжения ряда районов страны. Поэтому столь важно регулирование стока рек, причем не только для потребностей водоснабжения, но и для судоходства. Судоходны только Лаба и нижнее течение Влтавы, Дунай и приустьевый участок Вага. Другие реки пригодны лишь для сплава. Поэтому на многих из них сооружены водохранилища. Например, на Влтаве построены плотины и созданы два относительно больших водохранилища — Липно и Орлик, в северной Словакии, недалеко от чехословацко-польской границы, возникло Оравское водохранилище, на реке Ваг построен целый каскад плотин.

ЧССР славится своими искусственными прудами для разведения рыбы, многие из которых были созданы еще в XV—XVI вв. Только в Южной Чехии насчитывается



около 5 тыс. прудов, площадь которых составляет приблизительно 20 тыс. га.

Естественных озер в Чехословакии мало, они расположены главным образом в Словакии, в Высоких Татрах, где их называют плесами. Самое высоко расположенное озеро — Модре плесо (Синее озеро) находится на высоте 2157 м. Но наиболее часто туристов манит к себе изумительное по красоте Штрбское плесо, расположенное на высоте 1350 м. Здесь же находится одноименный поселок, в котором построено большое число мотелей, кемпингов и гостиниц. Штрбское плесо — излюбленное место поклонников зимних видов спорта, для которых здесь имеются все условия. В 1970 г. в этих местах проводился чемпионат мира по лыжам и биатлону.

В Чехословакии есть несколько карстовых областей с обширными пещерами. В Чехии область карста расположена в 30 км на запад от Праги. В Моравии, немного севернее города Брно, лежит область моравского карста с прославленной пещерой Мацоха глубиной 137 м. Там подземные переходы ведут посетителя к необычайным по красоте сталактитовым образованиям. Особенно живописны пещеры с подземными озерами, проплыв по которым на лодках можно очутиться в «Сказочном доме». Здесь все действительно как в сказке! Подземные туннели ведут и на самое дно пропасти Мацоха.

С этим чудом природы соперничает знаменитая Деменовская пещера, расположенная в Словакии в окрестностях города Липтовский-Микулаш. Она отличается гигантскими размерами (5 ярусов над протекающей внизу рекой Деменовкой) и огромным богатством самых причудливых сталактитов и сталагмитов.

Климат Чехословакии определяется географическим положением страны и формируется преимущественно под воздействием движущихся с Атлантического океана воздушных масс. Климат Чехословакии в общем умеренно континентальный, с четко выраженными сезонами года. В силу преобладания горно-холмистого рельефа

большое значение имеет местная циркуляция воздуха. Рельеф здесь воздействует на температурный режим и на пространственное распределение осадков. Поскольку ЧССР сильно вытянута по широте, то климатические различия ее отдельных областей определяются разницей не между севером и югом, а между западом и востоком.

Среднегодовая температура — плюс 8—10°. Для большей части территории типична нехолодная зима со средними температурами самого холодного месяца (января) от —2 до —4°. Изредка зимой среднесуточная температура воздуха падает до —20°, что связано с вторжениями холодного арктического воздуха. Часты оттепели, особенно на западе страны. Диапазон температурных различий летом больше, так как сильнее сказывается континентальность, нарастающая в восточном направлении. Средняя температура июля в Чехии — около 19°, на Подунайской низменности — 20—21°. В горах лето прохладнее — 8—13°. Мягкая, приятная погода бывает весной, со второй половины мая, и осенью, до середины октября.

Количество осадков в различных районах Чехословакии колеблется от 450 до 2000 мм в год. Преобладающая часть территории республики получает 600—800 мм осадков в год, т. е. их общее количество вполне достаточно для нужд земледелия. Около 20% их выпадает в виде снега. Наибольшее количество осадков характерно для наветренных склонов высоких гор. Засушливых районов в стране очень мало. Большие лесные массивы, луга, многочисленные водохранилища и водоемы помогают удерживать влагу в почве. Решающее значение имеет посезонное распределение осадков. Наличие летнего максимума (около 40% всех осадков за июнь — август), правда не всегда и не везде одинаково ярко выраженного, является благоприятным фактором для сельского хозяйства.

Разнообразие природных условий отражается и на почвенном покрове. На почвах сказываются различия в рельефе, климате и гидрогеологии отдельных районов. Наиболее распространены подзолистые и бурые лесные

почвы (соответственно 47 и 22% всей площади страны), меньшую площадь занимают черноземные и прочие почвы. Значительная часть подзолов покрыта лесом, и в фонде сельскохозяйственных земель доля этих почв гораздо ниже, чем в общем почвенном покрове страны.

На территории Чехословакии имеется три сравнительно значительных района черноземных почв: юго-запад Словакии, Центральная Моравия и Центральная Чехия. Черноземные почвы сформировались здесь главным образом на лёссовидных суглинках и близких к ним породах. Они широко используются под посевы сахарной свеклы, озимой пшеницы и ячменя. Бурые лесные почвы занимают большие площади в Чехии и Южной Словакии. На буроземах сосредоточена основная часть посевов зерновых культур страны. Подзолистые почвы широко распространены на Чешско-Моравской возвышенности, в Южной Чехии и на границе Моравии и Словакии. Они имеют относительно неплохую структуру, но требуют большого количества удобрений и известкования. Подзолы используются главным образом под посевы овса, ржи и картофеля, однако большая часть их занята лесной растительностью.

ЧССР принадлежит к числу наиболее лесистых стран Европы: леса покрывают 35% территории страны. В отдаленные времена лишь в неширокой лесостепной полосе центральной Чехии, Южной Моравии и особенно Южной Словакии встречались безлесные местности. В ходе колонизации и освоения лесных земель под сельское хозяйство прежде всего были сведены произраставшие на плодородных почвах широколиственные леса, от которых в Чехии почти не осталось следа, а в Моравии — лишь отдельные рощи. Имеются сведения, что в IX в. 90% территории Чехии было покрыто лесами, а в XVIII в. — только 28%.

Остатки нетронутых лесов сохранились главным образом в горных областях. Почти ничего не осталось от смешанных первичных лесов Чехии: частично они были превращены в сельскохозяйственные угодья, частично заменены в период капиталистического развития страны

насаждениями быстрорастущей ели, на древесину которой был большой спрос. Огромный ущерб лесному хозяйству Чехословакии был причинен в годы гитлеровской оккупации, когда было вырублено 25 млн. куб. м древесины сверх естественного прироста.

В годы народной власти были предприняты огромные усилия для восстановления лесов. Около 60% всей лесной площади занимают хвойные деревья, по одной пятой приходится на лиственные и смешанные леса. Сосновые, в значительной мере сажные, леса произрастают в районах Чешского массива и вдоль нижней Моравы, особенно на левобережье. Лиственные леса, состоящие в основном из бука и дуба, господствуют в Восточных Карпатах, а также на юге и юго-западе Западных Карпат.

В соответствии с законом о лесах, вступившим в силу

*Красивы хвойные леса, опушенные снегом*



в 1978 г., строго запрещается занимать лесные участки под индивидуальное строительство, точно определяются обязанности организаций по лесовозобновлению в случаях частичной рубки леса для потребностей промышленности и строительства. С помощью современных средств механизации для того, чтобы срубить дерево, достаточно нескольких минут, но не менее ста лет требуется для того, чтобы оно снова выросло. Новым законом обеспечиваются эффективная охрана лесных богатств и их возобновление. Лесное хозяйство в Чехословакии поставлено хорошо и полностью удовлетворяет потребности промышленности в древесине. Заготовка ее ведется на научной основе и не превышает ежегодного естественного прироста.

*И стар, и млад любят проводить  
свободное время на лоне природы*



В целом леса в Чехословакии содержатся в образцовом порядке. Установлен запрет на въезд автотранспорта, не допускается разведение костров, установка палаток, шалашей и т. д. Благодаря целенаправленной пропаганде население соблюдает установленные правила, бережно относясь к своему зеленому другу. Для отдыха в лесу отводятся специальные участки в живописных местах. Имеются особые места, предназначенные для палаточных городков. В Высоких Татрах, Крушных горах и других местах организованы лесные заповедники. Там проложены хорошо обозначенные маршруты — тропы, где туристы через определенные промежутки могут отдохнуть на специальных площадках. На более дальних маршрутах построены кафе и рестораны, иногда на высоте более 2 тыс. м, куда пища и топливо доставляются на вертолетах, но чаще ее приносят туда специальные горные грузчики, совершающие в день по 2—3 восхождения. Такая организация питания значительно облегчает багаж туристов и охраняет лес от отходов и мусора.

Весьма рационально поставлено в Чехословакии использование древесины. Из общей ее массы в дело идет 94%. В последнее время стали проводиться опыты по использованию коры деревьев для удобрений, прежде всего для нужд самого лесного хозяйства.

Все перечисленные меры по лесовозобновлению, лесонасаждению и рациональному использованию лесных богатств позволили нашим чехословацким друзьям в значительной мере решить проблемы поддержания леса, выполнения им своих регенерационных функций, сохранения лесов не только для нынешних, но и для грядущих поколений.

Но лес — это не единственное природное богатство Чехословакии. Среди минеральных ископаемых наибольшее значение для народного хозяйства имеют топливные ресурсы, прежде всего каменный и бурый уголь. Общие запасы каменного угля оцениваются в 13 млрд. т. Основной и крупнейший район добычи — Остравско-Карвинский бассейн. Залежи каменного угля имеются

также близ городов Кладно, Пльзень и Брно, бывших первыми центрами добычи угля в Чехословакии, но их значение в настоящее время ослабевает. Остравско-Карвинский бассейн резко превосходит остальные и по качеству угля: на долю коксующихся углей там приходится около 70% запасов, причем серы в них немного, что очень важно для качества металлургического кокса.

Довольно велики и запасы бурого угля, которые обычно исчисляются в 11—13 млрд. т. Наиболее крупным буроугольным бассейном в стране является Северо-Чешский, на долю которого приходится около двух третей запасов. Второй по значению — Соколовский, в Словакии выделяется Гандловский бассейн с хорошими бурыми углями. Преобладают месторождения с высокой пространственной концентрацией запасов, большую часть которых можно разрабатывать более дешевым открытым способом. Вместе с тем открытые разработки несут с собой и отрицательные последствия. Глубокие карьеры, обширные отвалы пустой породы, тянущиеся на многие километры, резко ухудшают окружающую среду. В ЧССР это ощущается особенно остро, поскольку карьеры расположены преимущественно в густонаселенных местностях. Немалая доля запасов бурого угля залегает под застроенной площадью, поэтому приходится даже переносить многие населенные пункты, и среди них такой значительный, как шахтерский город Мост.

Чешские бурые угли характеризуются высокой калорийностью, каменный уголь Остравско-Карвинского бассейна выделяется большим количеством коксующихся марок, чешский каолин заслуженно считается одним из лучших в мире и т. д.

Ресурсы металлических руд незначительны, а лучшие месторождения в существенной мере истощены. Преобладают бедные фосфористые железные руды с содержанием металла менее 30%, что вызывает необходимость их обогащения. Железная руда добывается главным образом в Восточной Словакии.

Небольшие месторождения цветных и редких металлов есть в Крушных горах. Весьма богата Чехословакия



нерудными ископаемыми: магнезитом, графитом и особенно каолином, залегающими в районе Карловых Вар и Пльзеня.

Страна изобилует замечательными по своим целебным свойствам источниками минеральных вод, в районах расположения которых возникли всемирно известные курорты: Карловы Вары, Марианске Лазне, Франтишковы Лазне в Чехии, Пьештяны, Тренчанске Теплице, Слияч и другие в Словакии. Тысячи людей не только из Чехословакии, но и из многих других стран мира поправляют здесь свое здоровье.

В Чехословакии, одном из самых густонаселенных государств Европы, бережно заботятся о природе. Большой вклад в решение проблем сохранения жизненной среды вносит чехословацкая молодежь. В 1973 г. родилось движение молодых, целью которого стало помочь природе. Эмблемой молодежного движения в защиту природы был избран бронтозавр. Он символизировал конфликт живого организма с неблагоприятными условиями окружающей среды. Руководство движением взяли на себя городские и районные штабы и центральный штаб «Бронтозавра» при Центральном Комитете Социалистического союза молодежи.

Центральный штаб совместно с Академией наук ЧССР и специалистами соответствующих министерств подготовил и распространил материалы по проблемам охраны атмосферы, воды, зеленых насаждений, ликвидации промышленных отходов и охраны здоровья человека. На их основе проводились, например, различные мероприятия по охране водных ресурсов. Пионерские отряды брали образцы воды из рек, прудов и озер, а молодые лаборанты в свободное от работы время делали их анализ. Потом совместно с инспекцией водного хозяйства применялись конкретные меры к хозяйственникам, повинным в загрязнении водоемов.


Кроме того, в последние годы государство вкладывает огромные средства в рекультивацию терриконов, отвалов на горных разработках и других нарушенных человеческой деятельностью земель. Принят закон, в

соответствии с которым горнодобывающие предприятия не имеют права оставлять за собой «лунный пейзаж». Выработанные участки засыпаются землей, на ней наращивается плодородный слой, высаживается растительность, и тогда эти земли передаются вновь в пользование людям.

В последние годы сельскому хозяйству передано до 2 тыс. га рекультивированных земель, на которых сейчас возделываются зерновые и кормовые культуры, растут сады.

В последние годы особенно остро стоял вопрос о рекультивации пустопородных и шлаковых отвалов. В

*В Пражском зоопарке, одном из лучших в мире, можно встретить животных из всех частей света. Многие редкие виды здесь разводятся для экспорта. Павлин в своем ярком наряде*



Острове эта проблема решается путем создания лесопарковых зон на территории предприятий. В отвалы завозится глина, обработанная особым способом, после чего проводится посадка деревьев и кустов. Сегодня в городе и его окрестностях лесопарки занимают значительные территории, которые ранее были пустырями. Работы по сохранению природы продолжаются весьма активно.



Как, когда и откуда предки современных чехов и словаков пришли на территорию, занимаемую теперь Чехословакией? Если верить легендам, собранным писателем А. Ирасеком в книге «Старые повести чешские», дело обстояло очень просто:

«Праотец Чех и его брат Лях вывели славян с их древней родины на Висле, где им уже было тесно, и повели их в страну обетованную, с божками на плечах, со всем имуществом и стадами. Они переправились через три реки и прошли две страны и, наконец, уставшие, остановились на плодородной бескрайней равнине под высоким холмом Ржип».

Что же установила современная наука?

Территория Чехословакии населена с глубокой древности. На чешской территории когда-то жило кельтское племя боев, поэтому ее называли «страной боев» — Богемией. В начале нашей эры с севера в страну вторглись германские племена. Они ушли дальше на юг, а чешские земли и Словакия попали в сферу интересов Римской империи, соорудившей в период правления императора Траяна (98—117 гг.) широко известный «Римский вал» — мощную линию укреплений, северные бастионы которой находились в Мушове (Южная Моравия) и в окрестностях Братиславы. В районах этих укрепленных лагерей контакты местного населения с римлянами ограничивались главным образом торговлей.

В последующие столетия славянские племена, жившие между Днепром и Вислой, постепенно заселили эту территорию. Археологические раскопки дают основание утверждать, что основным занятием славянских племен было земледелие. Археологи обнаружили и от-

лично укрепленные городища того времени. Слабые племена подчинялись более сильным, объединяясь с ними в племенные союзы. Процесс объединения ускорялся и внешними факторами, прежде всего вторжением на рубеже VI—VII вв. в Придунайскую область кочевников аваров. Славянские племена восстали в 620 г. против аваров. После нанесения аварам поражения некоторые племенные княжества объединились, образовав государство Само, располагавшееся на территории Моравии и прилегающих к ней районов.

Именно здесь в связи со значительным развитием сельского хозяйства, а также ремесел формируются первые чешские и словацкие города. Уже в VIII в. область Южной Моравии и Западной Словакии, где объединение племен проходило значительно быстрее, чем в изолированной горами Чехии, значительно окрепла в экономическом отношении. Процветало земледелие, возросла добыча железной руды, покрывавшая потребность страны в сырье для производства орудий труда и оружия, велась оживленная торговля с соседними государствами и Византией, постепенно становившейся главным партнером. Можно полагать, что в начале IX в. большинство населения Моравии приняло христианство.

У стен многих славянских «родовых градов» возникают ремесленные и торговые «подграды» (посады) с постоянным населением, которого до этого в градах — укрепленных для обороны поселениях, — как правило, не бывало. Торгово-ремесленные посады появляются также у замков крупных феодалов, епископских резиденций и монастырей. Примером может служить самое крупное поселение того времени, расположенное близ современного города Микульчицы в Южной Моравии, являвшееся центром светского и, может быть, церковного правления Великоморавского государства. Перед основным градом, занимавшим примерно 6 га, находились менее укрепленные поселения, жители которых занимались главным образом ремеслом и торговлей. Этот огромный, расположенный на 50 га укрепленный город

и был, вероятно, столицей Великоморавского государства, возникшего около 830 г.

В то время страной управляла династия Моймировцев, присоединившая к Великоморавскому государству западнословацкое княжество с центром в городе Нитра. Рост Великоморавского государства вызвал столкновение с германскими феодалами. Впервые возник вопрос чешско-немецких отношений как вопрос существования чешского народа. В 846 г. внук Карла Великого Людвиг Немецкий совершил поход в Моравию, свергнул Моймира и возвел на престол его племянника Ростислава (846—870 гг.), рассчитывая сделать его послушным орудием в своих руках. Эти планы оказались, однако, неосуществленными. Вскоре Ростиславу удалось избавиться от немецкого влияния и снискать поддержку Византии, скрепленную договором о распространении в Великой Моравии христианства и отправлении церковных служб на славянском языке.

Однако в 895 г. от Великой Моравии отделились некоторые чешские княжества, признавшие свою зависимость от Восточно-франкского государства, войска которого, соединившись с венгерскими племенами, разгромили Великоморавскую державу. Падение Великой Моравии имело далеко идущие политические и культурные последствия. В результате нашествия венгерских племен была окончательно нарушена целостность территории западных и южных славян. Словакия была подчинена венгерскому королевству. Тесные связи чехов и словаков были прерваны на тысячу лет.

Постепенно центр исторического развития стал перемещаться в Чехию, большей частью территории которой владело племя чехов, заселившее среднюю часть страны и опиравшееся на ряд мощных градов-крепостей, из которых самым молодым была Прага. В XIII в. в Чешском королевстве началась «аграрная и городская революция». «Аграрная революция» была связана с увеличением сельского населения. Рост производства сельскохозяйственной продукции, вызвавший образование избытков, способствовал расширению ее обмена на



ремесленные изделия, производство которых окончательно отделилось от сельского хозяйства, сосредоточившись в новых поселениях, где жили в основном ремесленники и торговцы. «Городская революция» оказала влияние на структуру тогдашнего общества, может быть, влияние еще более заметное, чем в западных странах. Возникновение к середине XIV в. большого количест-

*Неприступный замок Карлштейн открывает одну из страниц средневековой истории Чехословакии*



ва городов в Чехии и Моравии представляет собой как в Центральной, так и в Восточной Европе явление исключительное. Густой сетью поселений городского типа, связывающих отдельные экономические области, Чехия того времени напоминала Нидерланды, Фландрию или Северную Италию. К началу XV в. в чешских землях насчитывалось свыше 300 городских поселений, не считая горняцких поселков.

Последние два десятилетия XIV в. ознаменовались социальными потрясениями, волной прокатившимися через всю Европу. В это время во владении церкви на территории нынешней Чехословакии находилось более трети всех сельскохозяйственных угодий. Папская финансовая политика затрагивала большую часть населения непосредственно, а меньшую — возмущала своими злоупотреблениями, заставлявшими сомневаться в божественной миссии церкви. Кроме того, значительная часть духовенства была немецкого происхождения, в силу чего народ испытывал чувство национальной вражды к церковникам. Эта оппозиция переросла в восстание против феодализма вообще, которое возглавил Ян Гус.

В период «аграрной и городской революции» начался приток в Чешское королевство немецких крестьян-колонистов, что придало этому средневековому государству двуязычный характер. Земли, отводимые колонистам, находились главным образом в пограничных районах Чехии и Моравии. Современные чешские историки доказали, что колонизация в XIII в. не носила характера нашествия, а представляла собой постепенное переселение в отдельные районы страны. Значительным был в то время также прилив немецких ремесленников, шахтеров и торговцев в новые города.

Несколько иначе проходил этот процесс в Словакии. После распада Великоморавской державы в Словакии возник ряд более или менее самостоятельных княжеств. Примерно в 1000 г. словацкие и моравские земли захватил польский король Болеслав Храбрый, а в конце его правления их отвоевал венгерский король Стефан I

(около 1025 г.). С тех пор вплоть до 1918 г. Словакия являлась составной частью многонационального Австро-Венгерского государства.

В экономическом и общественном отношениях это была наиболее развитая его часть. К тому времени в Словакии четко сложились определенные феодальные традиции и окончательно укрепилось христианство. Словакию, защищавшую венгерское государство с севера, северо-запада и северо-востока, правящие венгерские династии рассматривали как оборонительный пояс от возможных нападений соседей.

Заселение Словакии из-за гористого характера местности проходило медленнее, чем в чешских землях, и затянулось почти до конца XIV в. Развитие городов ускорилось бурным ростом горного дела. К началу XV в. в Словакии было около 70 городов, в том числе 14 королевских, непосредственно подчиненных венгерскому королю. В XV—XVII вв. сеть городов еще более расширилась, главным образом благодаря созданию новых горнопромышленных городских поселений.

Если говорить в целом о территории современной Чехословакии, то к тому времени незаселенными оставались лишь горные районы Карпат, Крконош и Шума-вы, которые заселялись преимущественно в XVII—XVIII вв. Следует также отметить, что именно в это время в отдельных частях Карпат возникают разбросанные «дворовые» деревни, складывающиеся из однодворных хуторов. Эти хутора основывались беглыми крепостными крестьянами, которые расчищали от леса небольшие участки земли и вели на них свое немудрое хозяйство.

Сеть населенных пунктов, сформировавшаяся к XVI в., в дальнейшем мало изменялась. Если взять историю современных городских и сельских поселений Чехословакии, то мы увидим, что большинство из них заложены именно в это время, а многие из возникших в XVIII—XIX вв. городских поселений развились из ранее основанных сел.

Как смерч прошла через территорию страны Три-

дцатилетняя война (1618—1648), опустошившая многочисленные села, города и превратившая в руины целые районы в Чехии. В чешских землях, где до войны насчитывалось приблизительно 1 700 тыс. человек, население уменьшилось примерно вдвое. В Моравии, где жило около 900 тыс. человек, осталось 600 тыс. Еще в конце XVII в. свыше 20% пахотной земли не обрабатывалось из-за нехватки рабочих рук. Лишь постепенно чешские и моравские земли оправившись от последствий Тридцатилетней войны.

Бурный рост населения, связанный с развитием капиталистической промышленности, пришедшей на смену дворянским мануфактурам, происходил преимущественно за счет увеличения жителей в старых поселениях, что способствовало также образованию новых городов. После Праги крупнейшим промышленным городом стал Либерец (Северная Чехия). Количество населения в Чехии выросло с 1780 по 1840 г. более чем на 60% и вместе с населением Моравии составляло около 6 млн.

Постоянно увеличивающийся приток людей в промышленность имел свои социальные и национальные последствия. Из чешской провинции начался прилив чешского населения в онемеченные города и в почти целиком немецкие по национальному составу пограничные районы, где немецкая буржуазия открывала новые предприятия, нуждающиеся в рабочей силе. Слово «предприниматель» обычно ассоциировалось со словом немец, рабочий означало — чех. Больше, чем в других странах, процесс развития национального самосознания был здесь связан с сильным чувством социального гнета. Аналогичная ситуация сложилась в Словакии, где главенствующие позиции занимала венгерская и немецкая буржуазия.

Чехословацкое государство сложилось из чешских областей (Чехия и Моравия) и Словакии. Как самостоятельное независимое государство Чехословакия возникла в октябре 1918 г. после распада Австро-Венгерской монархии. Это было результатом влияния революцион-

ных процессов, вызванных Великой Октябрьской социалистической революцией на мировое развитие. Однако создание республики не разрешило, как надеялся народ, социальных проблем, поскольку власть захватила буржуазия, с которой сотрудничала социал-демократия. В области внешней политики господствующие буржуазные круги ориентировались на западные империалистические державы. Подобная ориентация с самого начала противоречила национальным интересам страны. Она исходила из ошибочной предпосылки, будто западные государства являются достаточной и надежной гарантией независимости и национальной самостоятельности Чехословакии. Лишь в связи с возникновением непосредственной угрозы фашистской агрессии правящая буржуазия в 1934 г. пошла на признание Советского Союза де-юре, а через год — на первый с ним Договор о взаимопомощи. Но и это еще не означало коренного изменения в ориентации чехословацкой внешней политики, что показало дальнейшее трагическое развитие событий. Чехословацкие правящие круги капитулировали, приняв в 1938 г. условия мюнхенского сговора глав правительств Англии, Франции, Германии и Италии. Ответственность за эту катастрофу несла не только реакционная профашистская чехословацкая буржуазия. Сыграла свою роль и непоследовательность левых буржуазно-демократических партий, которые, отказавшись от предложенной Советским Союзом помощи, не решились воспротивиться мюнхенскому диктату. В результате сговора западных держав фашистской Германии были отданы западные районы Чехословакии как плата за обязательство начать войну с СССР. Лишившись естественных границ и пограничных укреплений, Чехословакия оказалась совершенно безоружной перед агрессором. Оккупация фашистской Германией Судетской области и других наиболее укрепленных в военном отношении пограничных районов нанесла огромный ущерб обороноспособности и экономической самостоятельности Чехословацкой Республики. Чехословакия потеряла 30% территории и 33% населения.

Мюнхенским диктатом были подготовлены условия для окончательного захвата Чехословакии немецко-фашистскими агрессорами. 15 марта 1939 г. войска фашистской Германии, не встретив сопротивления, заняли Чехию и Моравию. Закарпатская Украина и некоторые южные районы Словакии были оккупированы гитлеровским вассалом — хортистской Венгрией. Урезанная Словакия была объявлена «независимой», и на ее территории был установлен марионеточный клерикально-фашистский режим, находившийся в полной зависимости от гитлеровской Германии.

Так в истории народов Чехословакии наступил мрачный период более чем шестилетнего господства немецких фашистов. Прямо или косвенно вся чехословацкая экономика была поставлена на службу германскому фашизму, а чехословацкая буржуазия, лишенная политической самостоятельности и оттесненная на второстепенные экономические позиции, стала послушной служанкой оккупантов.

В период гитлеровского господства представители крупного капитала и помещиков предстали в глазах народа как предатели национальных интересов. Трудящиеся извлекли серьезные уроки из опыта буржуазной республики, мюнхенского сговора и периода оккупации.

В этих труднейших в истории чехословацкого народа условиях лишь только Коммунистическая партия Чехословакии осталась верной интересам народа, интересам национальной независимости страны. КПЧ стала организатором национально-освободительного движения чехословацкого народа против ига гитлеровских оккупантов. Под ее руководством внутри страны и за рубежом создавались силы для борьбы с оккупантами. Выражая волю и чаяния рабочего класса и всех трудящихся, Компартия Чехословакии была преисполнена решимости вместе с народом не допустить возвращения к власти в освобожденной стране представителей финансового капитала и крупных землевладельцев.

Последовательную политику защиты национальной независимости и государственной самостоятельности Че-

хословакии проводил Советский Союз. Ярким свидетельством этого стал подписанный во время войны, 12 декабря 1943 г., в Москве Договор о дружбе, взаимной помощи и послевоенном сотрудничестве между Советским Союзом и Чехословакией.

Исторические победы Советской Армии на фронтах второй мировой войны создали благоприятные условия для развертывания национально-освободительного движения в Чехословакии. Вдохновленный успехами Советского Союза, чехословацкий народ поднялся на вооруженную борьбу против оккупантов. Вершиной антифашистской борьбы чехословацкого народа и началом национально-демократической революции в Чехословакии явилось Словацкое национальное восстание, в котором широкое участие приняли не только словаки, но и чешские патриоты, а также отряды советских партизан.

После упорной, но неравной борьбы восстание было подавлено. Но вооруженная борьба чехословацкого народа продолжалась. Движение Сопrotивления переросло в Пражское восстание 5—9 мая 1945 г. Обладая огромным превосходством в людской силе и военной технике, гитлеровцы принялись зверски преследовать повстанцев. Восставшие обратились к союзникам с просьбой о помощи. В ответ на призыв чехословацких патриотов советское командование двинуло войска из-под Берлина, которые разгромили пражскую группировку немецко-фашистских войск и на рассвете 9 мая 1945 г. освободили Прагу. 120 тыс. советских воинов сложили свои головы, чтобы освободить Чехословакию от фашистского ига.

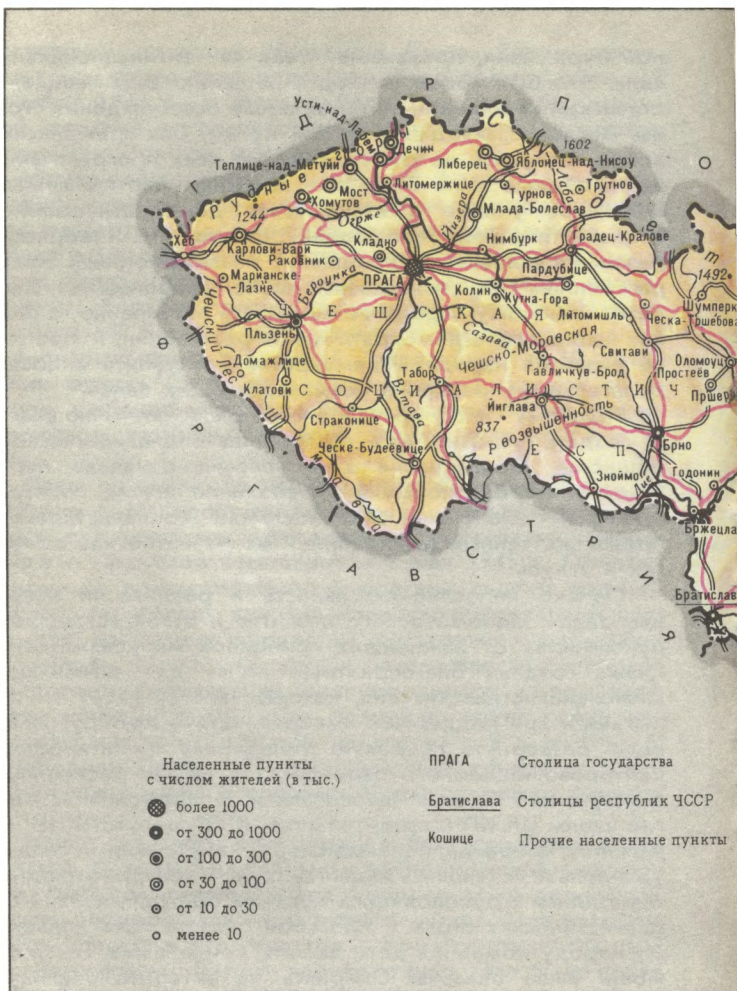
Вскоре началось возрождение чехословацкого государства. В ходе национально-демократической революции возникли органы новой народно-демократической власти, опирающейся на Национальный фронт, в котором рабочий класс и его авангард — Коммунистическая партия Чехословакии играли ведущую роль. Это была новая форма классового союза рабочего класса с крестьянством, интеллигенцией и средними слоями против круп-

ной буржуазии, проявившей себя как антинациональная сила. Это был новый подход к решению задач социалистической революции, которая после освобождения страны могла развиваться мирным путем, без гражданской войны, опираясь на широкий фронт всех прогрессивных национальных сил. В основе политики партии лежало ленинское учение о взаимосвязи демократической и социалистической революций, которое КПЧ творчески развила в условиях промышленно развитой страны. Новая расстановка сил, сложившаяся после освобождения, дала чехословацкому народу возможность постепенно, в рамках национально-демократической революции, в процессе развития народной демократии приступить к последовательному решению социалистических задач.

Рабочему классу предстояло использовать свою власть и создать условия для построения социалистического общества. Обеспечение этих условий означало перестройку старой экономики и создание новой, социалистической экономики, установление социалистических производственных отношений и их развитие как вширь, так и вглубь.

Однако непоследовательность в реализации основных задач экономического развития и отход тогдашнего руководства от важнейших принципов марксизма-ленинизма создали благоприятную почву для активизации антисоциалистических сил, которые в 1968—1969 гг. попытались при поддержке империалистических кругов Запада развернуть широкую подготовку политического контрреволюционного переворота с целью реставрации буржуазного строя в Чехословакии. В этих условиях многие члены ЦК КПЧ, правительства ЧССР, депутаты Национального собрания, понимавшие, что внутренними силами уже нельзя остановить надвигающуюся контрреволюцию, обратились к руководящим органам братских партий социалистических стран с просьбой оказать чехословацкому народу помощь в деле защиты социализма. Такая помощь была оказана. Опираясь на интернациональную поддержку, марксистско-ленинское ядро КПЧ развернуло борьбу за мобилизацию рабочего класса и всех тру-





Чехословакия. Обзорная карта



- Границы
- государственные
  - республик ЧССР
  - Железные дороги
  - == Безрельсовые дороги магистральные

- ≡ Болота
- ✈ Аэропорты
- 1492 Отметки высот над уровнем моря

дящихся на защиту завоеваний социализма, на преодоление глубокого политического кризиса. Конец 60-х—начало 70-х годов характеризовались преодолением кризисных явлений, последовательной консолидацией КПЧ на марксистско-ленинских основах и укреплением позиций социализма в чехословацком обществе.

Общегосударственная конференция КПЧ, состоявшаяся в июле 1960 г., констатировала, что в Чехословакии победили социалистические производственные отношения. В соответствии с принятой 11 июля 1960 г. новой конституцией страна стала именоваться Чехословацкой Социалистической Республикой.

1 января 1969 г. вступил в силу принятый Национальным собранием страны конституционный закон, согласно которому ЧССР стала федеративным государством двух равноправных народов — чехов и словаков, состоящим из Чешской Социалистической Республики и Словацкой Социалистической Республики.

Благодаря ленинской политике КПЧ социализм в Чехословакии был построен в сравнительно короткий исторический период, и в настоящее время народ страны под руководством Коммунистической партии активно работает над претворением в жизнь решений состоявшегося в апреле 1981 г. XVI съезда КПЧ, наметившего новые рубежи в строительстве развитого социалистического общества в Чехословакии.

# НАРОД И КУЛЬТУРА

# 3





В феодальную эпоху и в период начавшегося разложения феодального общества чешские земли по росту населения и достигнутой плотности резко выделялись на фоне всей Европы. Так, по переписи 1754 г., в чешских землях жило 3,3 млн. человек, т. е. в среднем 42 человека на 1 кв. км. Согласно исчислению населения Словакии, основанному на материалах переписи 1787 г., в ней насчитывалось тогда 1,6 млн. жителей и приходилось около 34 человек на 1 кв. км.

Иной была картина динамики населения страны в период развитого капитализма — во второй половине XIX — первой половине XX в. Так же, как и во всей Европе, на территории нынешней Чехословакии началось массовое перемещение населения, с одной стороны, в области промышленного производства и в большие города, а с другой — за границу. Для чехословацких областей специфическим является то, что развитие капитализма наступило в них в период политической зависимости, когда чешские земли были частью Австрии, а словацкие — частью Венгрии. В Вене и Будапеште оседала большая часть чехов и словаков, переселявшихся за границу. В 1910 г. в Вене и ее окрестностях жило 834 тыс. переселенцев из чешских земель, а в Будапеште — 150 тыс. переселенцев из словацких.

Всего в 1851—1921 гг. из Чехословакии эмигрировало 2 250 тыс. человек. В чешских землях эмигранты составили 38% естественного прироста населения, в более отсталой Словакии — по крайней мере 60%. За десятилетие (1901—1910) из одной только Словакии за границу переселилось 217 тыс. человек.

Капитализм породил не только внешние, но и внутренние миграции. Бурное развитие добычи угля в Остравско-

Карвинском, Пльзеньском, Кладненском и Северочешском угольных бассейнах (с 1870 по 1889 г. в 7 раз) привело к увеличению населения в этих районах в 3—4 раза. В это же время начало быстро расти население и больших городов — Праги (в 3,6 раза) и Брно (в 2,7 раза) — преимущественно за счет притока жителей из окружающих их сельских и полусельских местностей.

Название страны в настоящее время вполне соответствует национальному составу ее населения — из 15 млн. жителей свыше 94% — чехи и словаки (чехи — 63,9%, словаки — 30,4%). Каждая из этих двух близких, особенно по языку, западнославянских наций имеет свои, присущие только ей особенности. Эти два народа, как мы уже старались показать, искони прочно связаны с определенной территорией, и их взаимные национальные границы отчетливо очерчены. Почти 94% населения чешских областей составляют чехи, а 85,9% населения Словакии — словаки.

В буржуазной Чехословакии чехи и словаки составляли около двух третей населения. Почти 25% (3,2 млн. человек в 1930 г.) жителей страны составляли немцы, причем наибольший удельный вес немецкого населения был в пограничных с Германией и Австрией горных районах. После второй мировой войны в соответствии с решениями Потсдамской конференции из Чехословакии было выселено более 2,5 млн. немцев. Ныне немецкое население на территории Чехословакии составляет лишь около 75 тыс. человек, и живут они, как и прежде, в западных и северо-западных пограничных районах ЧССР. Уже в мае 1947 г. (переселение немцев закончилось в декабре 1947 г.) в этих районах 63% всего населения составляли переселенцы — выходцы главным образом из внутренних районов Чехии и Моравии, а также из Словакии и свыше 130 тыс. чехи и словаки, вернувшиеся из эмиграции на родину после 1945 г.

Наиболее многочисленное национальное меньшинство ЧССР — венгры (600 тыс.), которые живут на юге Словакии, преимущественно вдоль границ с ВНР, а также на Подунайской низменности. Часть венгерского населе-

ния переселилась после второй мировой войны в Венгрию. Но еще и сегодня в таких районах, как Дунайская Стреда и Комарно, большинство (89 и 72,6%) населения составляют венгры.

Среди других национальных меньшинств — цыгане, поляки, украинцы.

Возрастная структура населения менее благоприятна, чем в некоторых других социалистических странах зарубежной Европы. Стране недостает рабочих рук. Правительство осуществило ряд крупных мер по стимулированию рождаемости. И они уже дали положительные результаты. Если в 60-х годах ежегодно рождалось чуть более 140 тыс. детей, то в 1976 г. — вдвое больше. Подобные меры особенно важны в Чехии, где естественный

*Нередко деревенские улицы  
мало отличаются от городских*



прирост теперь почти вдвое, а в 60-х годах в 3—4 раза был ниже, чем в Словакии.

Если по количеству жителей Чехословакия стоит на пятом месте среди европейских социалистических стран, то по плотности населения (118 человек на 1 кв. км) она уступает только ГДР. Для ЧССР характерны резкие различия в плотности населения в разных частях страны. Словакия в этом отношении значительно уступает Чехии (98 и 130 человек на 1 кв. км), хотя эти различия постепенно сокращаются. Но за средними данными по республике скрываются еще более разительные контрасты, если брать промышленные районы (500 и более человек на 1 кв. км) и малонаселенные горные местности (менее 20 человек на 1 кв. км). В Чехии плотность населения выше там, где больше населения занято в промышленности.

*Уголок в небольшом городе*






Только в Словакии сельскохозяйственное население преобладает над промышленным. В чешских областях промышленно более развитый север заселен плотнее, чем юг; в Словакии с ее густонаселенными низменностями на юге картина обратная. ЧССР занимает в Европе одно из первых мест по густоте сети поселений, а Чешская Социалистическая Республика, в которой число поселений превышает 6 тыс., почти уникальна в этом отношении.

Городское население ЧССР составляет 65% его общей численности, причем в Чехии доля горожан выше, чем в Словакии.


В стране, особенно в западных областях, много населенных пунктов промежуточного типа между городом и деревней. Только семь городов насчитывают свы-

*В центре Праги. Вацлавская площадь*



ше 100 тыс. жителей (Прага, Брно, Братислава, Острава, Кошице, Пльзень, Оломоуц). В них проживает лишь несколько больше  $\frac{1}{5}$  населения страны, т. е. столько же, сколько во всех малых городах. Преобладают города с населением в 20—50 тыс. человек. Небольшие размеры свойственны сельским населенным пунктам Чехии, где все еще типичны селения со 150—250 жителями. Многолюдные села с 1—2 тыс. жителей встречаются главным

Верхняя часть собора св. Вита



образом на равнинах Словакии и отчасти в ее межгорных котловинах.

Пожалуй, стоит упомянуть и о характерном для современного населения Чехословакии каждодневном маятниковом движении значительной части трудоспособных граждан из одного населенного пункта в другой. В ЧССР ежедневно около  $\frac{1}{3}$  всех работающих женщин и почти  $\frac{1}{2}$  мужчин совершают поездки на работу в соседний город, поселок или соседний район. Этот показатель здесь выше, чем во многих других европейских странах. Наиболее значительна доля поездок на работу в небольшие города. Это явление характерно, в частности, для малых городов Словакии, где после 1945 г. сильно выросла промышленность.

Чехи и словаки создали в течение веков богатую и своеобразную национальную культуру. Это — старинное зодчество и современная архитектура, традиционное творчество народных умельцев, фольклор, народные танцы, обычаи, нормы поведения. Это также культура повседневной жизни, и прежде всего культура материальная — планировка сельских жилищ и целых поселений, народный костюм и пища, т. е. весь мир вещей, среди которых живет и которыми пользуется человек.

Глубокие социально-экономические преобразования последних десятилетий, связанные с переходом страны на рельсы социалистического строительства, повлекли за собой большие изменения и в культуре чешского и словацкого народов. И все же Чехословакия — одна из немногих высокоразвитых в промышленном отношении стран с высоким жизненным уровнем населения, где до сих пор сохранились локальные группы, отличающиеся особенностями построек, одежды, фольклора и т. п. и пользующиеся при этом всеми достижениями современной научно-технической революции.

Своеобразие отдельных районов настолько значительно, что, учитывая и языковые особенности — диалекты, специалисты с полным правом определяют их как различные этнографические области. В Чехии такими областями считаются Ходско, расположенное на юго-запад-

ной границе страны между Шумавой и горным массивом Чешский Лес с центром в городе Домажлице, затем Блата — в Южной Чехии, недалеко от города Собеслав. В Моравии — это Горацко, простирающееся от предгорий Чешско-Моравской возвышенности до города Брно, Ганацко с центром в Оломоуце, Валашско, занимающее территорию от Готвальдова и Кийова до границы со Словакией. В Словакии к таким областям относятся Горегрони — селение и его окрестности, расположенные в верхнем течении р. Грон, Орава — область в бассейне реки того же названия, Детва, находящаяся в Средней Словакии, неподалеку от города Зволена, и другие.

Интересные образцы чешского народного зодчества можно увидеть в Южной Чехии, в Блатах, где особенно

Автомшины заполнили улицы  
больших и малых городов



распространенным был каменный дом с богато разукрашенными фронтонами, в Ходско, где и поныне часто встречается типичный крестьянский дом с деревянным срубом, наконец, в северо-восточной Чехии, в районе Турнова и Новой Паки, где еще сохранились деревянные дома с очень красивой отделкой конька крыши. Этот тип домов, правда в несколько упрощенном виде, очень часто встречается в районе Подкрконошья.

Для территории Чешско-Моравской возвышенности, по которой при старом административном делении страны как раз проходила граница между Чехией и Моравией, была характерна большая крестьянская усадьба, закрытая со всех сторон, с воротами для въезда со стороны фасада. Сейчас наиболее типичные из них взяты под охрану государства, некоторые перевезены в музей народной архитектуры.

Для областей Валашско и Силезские Бескиды в Моравии характерны деревянные дома, которые сильно отличаются от восточных сельских домов Ганацка с навесом над входом и от домов в Южной Моравии, стоящих боком к улице, побеленным и раскрашенным цветным цоколем. В районе Стражниц такие дома нередко расписаны яркими узорами вокруг окон и дверей; традиция эта бытует и сейчас.

В горах Словакии существует масса вариантов деревянного сруба крестьянского дома. Внешние стены их чаще всего покрашены в голубой цвет. Такие дома можно увидеть, если поехать на Ораву или Кисуцко (в бассейны одноименных рек на северо-западе Словакии). Своеобразный тип чичманского (по названию деревни, расположенной северо-восточнее города Тренчина) двухэтажного дома встречается сейчас довольно редко. Дома на юге Словакии по своему типу очень похожи на дома, построенные на юге Моравского Словацка. Украшением такого дома помимо расписанных наличников окон и дверей является разрисованная печь.

Внутреннее убранство жилых помещений у чехов и словаков долгие годы оставалось неизменным. И в настоящее время в некоторых местах сохраняется тради-

ционная меблировка: стол, лавки с резными спинками, постель со множеством подушек. Интересно, что вещи из традиционной обстановки крестьянского дома пользуются большим спросом у горожан, которые вносят их как элементы декора в интерьер своего жилища (деревянную резную утварь, керамическую посуду и т. п.).

Гигантский размах приобрело за последние годы

### *Новые кварталы Праги*



строительство новых жилых домов, которые совершенно не похожи на традиционные жилища. Это коттеджи городского типа и, как правило, двухэтажные. Традиционные сельские постройки в Чехословакии нередко покупают городские жители и используют в качестве дач, реставрируя их и сохраняя прежний интерьер.

Художественная одаренность чехословацкого народа проявилась и в такой области материальной культуры, как одежда. В прошлом на территории страны можно было насчитать несколько десятков всевозможных национальных костюмов. По костюму можно было безошибочно определить место жительства человека. Богатство национальной одежды проявляется в бесконечном разнообразии орнамента ее украшений: вышитых, тканых, плетеных и т. д. Невозможно описать все варианты народной одежды — они очень разнообразны. Так, например, на сравнительно небольшом пространстве, которое занимает Моравское Словацко, было 28 типов народной одежды. Национальные костюмы повсеместно носили в Чехии до середины прошлого века, а в Моравии они были распространены еще и в начале нашего столетия. В настоящее время чешский национальный костюм сохранился лишь у двух локальных групп — у ходов и моравских словаков.

Ходские женщины надевают в праздники белую кофту с широкими буфами на рукавах, красную гофрированную юбку, полосатый тканый передник и яркий корсаж. На голову накидывают большой черный, с красными цветами платок, повязанный характерным узлом на затылке.

Если говорить о Моравском Словацке, то здесь интересен национальный костюм, который носят в Подлужи — так называется его южная окраина, лежащая на границе с Австрией между реками Моравой и Дые. По праздникам здесь до сих пор из сундуков, расписанных очень интересным и богатым орнаментом, извлекаются заранее выглаженные национальные наряды. Подлужский женский праздничный национальный костюм надевается на простую белую полотняную рубашку. Поверх нее надевают кофту с широкими рукавами, стянутыми

под локтями. Поверх нескольких коротких, туго накрахмаленных нижних юбок надевается верхняя шелковая или шерстяная юбка. На кофту надевают безрукавку, а к ней пристегивают «ошейник», вышитый таким же орнаментом, как рукава мужских сорочек. С пояса и с шеи свободно свисают широкие разноцветные ленты. На ноги девушки надевают сапоги с голенищами гармошкой из тонкой кожи. Голову украшают «рожки» или «кокеш». И то и другое — особый вид чепца, вышитого красным шелком и украшенного розой, которую образуют ленты, свисающие своими концами сзади. Но под чепцы надо по-особому причесаться. Волосы заплетают в мелкие косички, и все искусство заключается именно в умении заплести передние пряди волос так, чтобы на лбу образовался сложный, переплетающийся узор.

Для мужского праздничного национального костюма типичны длинные огненно-красные штаны, облегающие ноги, богато украшенные темно-синими шнурами. Яркие штаны — «червенице» — дополняют высокие сапоги, украшенные кистями. Белая сорочка с широкими, украшенными тонкой вышивкой и свободными, без манжет, рукавами у ворота завязывается четырьмя широкими лентами. Неженатые юноши повязывают вокруг шеи красные платки, которые наряду с шелковыми куртками разных цветов, украшенными богатой вышивкой, являются привилегией холостых парней. Символом свободы и доброго здоровья служит и белое журавлиное перо, венчающее небольшую шляпу «гулач», обильно украшенную цветами. В холодную погоду юноша надевает «ратыняк» — кафтан из белого сукна с нашитыми оловянными пуговицами.

Будничные женские и мужские национальные костюмы такого же фасона, что и праздничные, но шьют их из более дешевых тканей и на них меньше украшений. В настоящее время в Моравском Словацке будничную национальную одежду носят уже только пожилые люди, молодежь отдает предпочтение современной одежде. Но праздничные костюмы — гордость не только отдельных людей, но и целых деревень.



Вся эта красивая одежда, выражающая народный вкус, и сейчас сохраняется как элемент народного творчества и мастерства. Ее используют участники художественной самодеятельности, профессиональные фольклорные коллективы. Кроме того, народная одежда часто становится формой служащих ресторанов, кафе, гостиниц, которые во многих случаях размещаются в старинных или стилизованных под старину помещениях.

Словакия — единственная область в Центральной Европе, где сельское население до сих пор носит национальную одежду и в будние дни. Словацкий национальный костюм имеет более 60 разновидностей. В горных районах многие деревни отличаются особенностями в расцветке одежды или каких-либо деталей.

Вообще же нарядная одежда словаков в большинстве районов сходна с одеждой чехов, которую носят в восточной части Моравии — Моравском Словацке. Однако женщины здесь надевают гораздо более длинные юбки, силуэт костюма выглядит проще, без излишней вычурности. Во многих областях Словакии женщины ходят в полутрадиционном костюме, сохраняющем лишь отдельные элементы народной одежды, чаще всего расшитые фартуки и чепцы.

Интересен традиционный национальный костюм у татарских лесорубов. В верховье реки Грон можно встретить горца в овчинной безрукавке — «бруслиак» — поверх белой расшитой свитки, в черной шляпе с пером, в узких плотно облегающих ноги белых войлочных штанах с узором, только вместо кожаных лаптей теперь носят сапоги. В селе Детва рубашка горца так коротка, что не доходит до пояса и оставляет поясницу голой. Так легче работать в жаркий день, а как только потянет вечерней прохладой — она наступает в горах резко, — он надевает свой теплый «бруслиак». Конечно, и топорик на длинной ручке уцелел в обиходе — ведь он удобен для лазанья по откосам, на него можно и опереться как на трость, и зацепиться за ствол дерева, и срубить ветку, загораживающую путь.

Когда-то во многих деревнях были развиты ткацкое ремесло и искусство вышивки. Сейчас они сохранились лишь в предгорьях Высоких Татр. Там в редком доме не встретишь ручной ткацкий станок. После окончания осенних работ, с наступлением зимы ткачеством занимаются и пожилые женщины, и молодежь. Раньше ткали льняные ткани, а сейчас производят ковры. Одна мастерица старается превзойти другую по технике и цветовой гамме. Ковры экспонируются на выставках, которые здесь называются «красота жизни» и действительно вызывают восхищение зрителей.

Народное творчество тесно связано со старинными обычаями и обрядами. Чехи и словаки, как горожане, так и сельские жители, до сих пор отмечают некоторые традиционные календарные праздники. Прежний их обрядовый и религиозный смысл почти совсем забыт, на передний план выдвигается увеселительная, игровая сторона.

Самый большой традиционный семейный праздник — рождество. Еще накануне, перед сочельником, приходящимся на 24 декабря, который в Чехословакии называют «щедрым вечером», весь дом убирают и украшают яблоками, сушеными плодами и орехами, а также так называемым полазом — аллегорией солнца, сделанного из теста и лучин, цветной бумаги и сушеных фруктов, который подвешивают к потолку. Затем устанавливается елка, которую украшают маленькими красными китайскими яблочками, позолоченными сосновыми шишками, грецкими орехами, украшениями из соломы и фигурками зверей из теста.

К другим рождественским атрибутам относятся просшая пшеница, которую заранее высевают в миску с землей, миниатюрные подсвечники из терновника и фруктов и цветущие ветки так называемой барборки. 4 декабря, в день святой Барборы, согласно обычаю, девушка, желающая выйти замуж, должна отломить ветку черешни или вишни и поставить ее в воду. Если она зацветет в сочельник, то девушка в течение следующего года выйдет замуж. Ни один дом не обходится без зеле-

ных или позолоченных веток омелы, которая, согласно поверью, приносит в дом счастье.

В сочельник в течение всего дня соблюдался строгий пост, заканчивающийся с появлением первой звезды. Ужин в сочельник — это небольшое семейное торжество. В праздничном меню преобладали блюда, приготавливаемые из гороха, чечевицы, крупы, грибов, сушеных фруктов. Сегодня без карпа, приготовленного по самым разным рецептам, просто немисливо рождественское застолье. На вечерней трапезе помимо различных вкусных блюд обычно лежали предметы, которым приписывалась магическая сила,— чеснок, мед, мел и тмин.

После ужина наступает самый приятный и радостный момент — раздача детям подарков, которые ждут их под украшенной елкой. Потом наступает время, когда в большинстве семей все усаживаются перед голубым экраном телевизоров в ожидании праздничной программы, а раньше и молодежь, и старшие люди развлекались изготовлением игрушек из ореховых скорлупок, каштанов, сушеных груш и слив, а также гаданием.

Весело празднуется в деревнях масленица (чешское название этого праздника — масопуст). Она была и остается чисто общественным праздником и отмечается всеми жителями деревни сообща. Если вы в это время будете в Чехословакии, то мы советуем посетить Южную Чехию, где этот обычай и сейчас очень распространен. На деревенских площадях вы увидите ряженных, разыгрывающих одну из своих шуток, или встретитесь с их шествием из одной деревни в другую. Многие ряженные в масках животных: козы, коня, обезьяны, аиста или петуха. Но самая главная — маска медведя; когда-то ей приписывали магическое значение. Среди ряженных можно увидеть и другие маскарадные персонажи: цыгана, нищего, всадника на коне, брадобрея, портного, сапожника. Недавно появился новый «персонаж» шествий — фотограф, профессия которого дает пищу для различных шуток. Раньше во время масленицы возили также Вакха, но теперь он появляется только в трактире во время танцев.

В Южной Чехии и в других районах ряженными ходили

только мужчины, одевавшиеся также и в женские одежды. Рослый мужчина, наряженный под невесту, стыдливо прикрывающую лицо фатой,— это уже само по себе веселое зрелище. Или представьте себе его в костюме мамыши с ребенком. Такие забавные шествия можно увидеть и сегодня.

Ряженные ходят от одного двора к другому, и везде их угощают. Иногда хозяйки ради шутки подают им большие горшки, в которых сидит живая курица или кошка. Радующиеся обильному угощению ряженные открывают чугунок, а оттуда выпрыгивает кудахчущая птица или фыркающая кошка. Раньше полагалось, чтобы хозяйка танцевала с ряжеными. Надо было подпрыгивать как можно выше — от высоты прыжка зависела, по поверью, высота пшеницы, конопли или льна. В некоторых деревнях ряженным делали подарки и на деньги, вырученные от их продажи, вечером устраивались гулянья, танцы. В наше время расходы берут на себя сельскохозяйственный кооператив или какая-нибудь общественная организация. Конечно, ни одно шествие не может обойтись без духового оркестра. И он играет с самого утра, подчеркивая праздничную атмосферу.

Но шествием ряженных масленица еще не кончается. Вечером в трактире устраиваются танцы, ряженные разыгрывают различные сценки, в которых довольно остро высмеиваются и сидящие здесь же их односельчане, и порядки, существующие в том или ином доме. В другое время это, может быть, вызвало бы негативную реакцию, но в этот день никто не обижается, так как сейчас масленица, и, как поется в старой песне, «мы празднуем масленицу и ссора нам не к лицу». В прежние времена танцы заканчивались в полночь похоронами Вакха. А сейчас Вакха, вернее его манекен, набитый тряпками, привозят в трактир и вершат суд. «Подсудимый» Вакх отвечает за все плохое, что случилось за год в деревне. Затем его быстренько выносят во двор и продолжают танцы. Трудно описать атмосферу, царящую в трактире. Шум, смех, музыка, шутки. И нет ни одного грустного или обиженного лица, ведь это веселый праздник, и так

о нем будут вспоминать, пока не сменят друг друга четыре времени года и не наступит новая масленица.

Очень популярен в Чехословакии праздник дожинок— окончания уборки урожая, который получил теперь новое общественно-политическое содержание. Его отмечают в каждом сельскохозяйственном кооперативе и госхозе, в каждой области и республике. Наиболее торжественны общереспубликанские дожинки, устраиваемые в Чешских Будеевицах (Чехия) и в Нитре (Словакия). В первый день праздника в присутствии руководителей партии и правительства, огромного числа гостей из всех уголков республик подводятся итоги года, проводится награждение победителей социалистического соревнования. После этого устраиваются манифестации одетых в народные костюмы участников праздника. На второй день продолжается народное гулянье: выступают самодеятельные художественные коллективы, проходят конкурсы на лучший дожинковый венок и т. д.

Духовная культура чехов и словаков чрезвычайно богата. Разнообразен по жанрам чешский и словацкий фольклор, самобытны народные баллады и сказки. Большой популярностью пользуются народные песни и музыка.

В последние десятилетия и фольклор стал составной частью социалистической культуры. Народное искусство чехов и словаков ярко демонстрируют фестивали народной музыки, танцев и песни. Они устраиваются ежегодно в разных городах и селах страны (например, региональные фестивали в Домажлицах, Железном Броде, Рожнове, Градце у Опавы, Велке-на-Величке, общесловацкий фестиваль в деревне Выходна, словацкие региональные фестивали в Левицах, Детве). Главным центром общегосударственных фольклорных фестивалей стал город Стражнице. Фольклорные праздники играют важную роль в системе культурно-воспитательной работы, прививая любовь к национальным традициям. Этому же служат многочисленные грампластинки с записями народных песен и танцев, книги и художественные альбомы о народных песнях, танцах, сказаниях, изобразительном

творчестве, этнографические коллекции в музеях Праги, Пльзеня, Оломоуца, Остравы, Братиславы, Трнавы, Тренчина, Кошице и многих других городов.

История и культура страны ярче всего запечатлевается в облике городов. Приоткроем каменную летопись городов Чехословакии, расскажем хотя бы о некоторых из них.

Прага — столица Чехословацкой Социалистической Республики. Здесь находятся резиденции президента, правительства и Национального собрания, сосредоточены крупнейшие культурные и научные учреждения. Прага необычайно красива и привлекательна в любое время года. Своей красотой она обязана как природе, так и творческому гению человека.

За более чем тысячелетнее существование Прага превратилась в совершенно неповторимый по красоте огромный архитектурный ансамбль. В ней сочетается и как бы вечно живет искусство многих веков — ранней и поздней готики, ренессанса, раннего и позднего барокко, классицизма, венского рококо, современного индустриального урбанизма.

Прага как город начинает свою историю с IX в., когда она стала главной резиденцией чешских князей Пршемысловичей. Город никогда не подвергался коренной перестройке, как, например, Москва или Париж. С веками он только расширялся, сочетая древний исторический центр с новыми кварталами, построенными в более позднее время.

Река Влтава с ее 11 мостами делит город на две части. По левую сторону реки расположен Град — Пражский кремль с собором святого Вита и дворцом — постоянной резиденцией президента. Многооконный дворец и башни храма святого Вита, высящиеся над ним, слились так гармонично, что издали кажутся одним величественным зданием. На самом же деле храм стоит отдельно в подкове дворца. Здесь все, каждый камень — святыня для чехов. Все это воздвигалось многими поколениями замечательных чешских мастеров.

Прежде чем покинуть Град, так и хочется еще раз взглянуть на него с примыкающей площади, которая с утра до вечера забита автомашинами и автобусами с номерными знаками, кажется, всех государств Европы. Над дворцом плещется трехцветный флаг Чехословакии, а рядом другой — с гербом. Это штандарт президента, означающий, что глава государства сейчас в Праге. Как только он выезжает за ее пределы, штандарт спускают с флагштока.

К югу от Града, у его подножия, находится Малая Страна — средневековый город, в котором почти каждый дом — архитектурный памятник. Здесь сосредоточены роскошные дворцы, чередующиеся с обширными садами, но есть и небольшие, тихие, навевающие мечтательное настроение улицы с романтическими закоулками

*Вид с набережной р. Влтавы*



и террасированными садами. Некоторые дворцы и почти все сады теперь открыты для посетителей. Вальдштейнский сад славится необыкновенным богатством скульптур; Вртбовский сад лучше других сохранил свой первоначальный облик, а самое старое в Праге дерево, четырехсотлетний платан, можно увидеть в небольшом Мальтезском саду, во дворце которого, кстати, хранится большая коллекция старинных музыкальных инструментов.

Интерьер собора св. Вита





Над Малой Страной, в непосредственном соседстве с Пражским Градом, расположены Градчаны. И они в свое время пользовались привилегиями королевских городов. Самый интересный памятник здесь — пражская Лорета — здание в стиле барокко, известное редкой коллекцией драгоценностей и особой музыкальной системой из 271 колокольчика, сделанной в далеком Амстердаме. Наибольшую ценность в коллекции драгоценностей представляет исключительная в художественном отношении бриллиантовая дароносица, сделанная в конце XVIII в.; на ее украшение пошло более 6000 бриллиантов. Напротив Лореты возвышается монументальное здание в стиле барокко — Чернинский дворец, в нем располагается Министерство иностранных дел ЧССР. На Градчанской площади в очаровательном Штернбергском дворце помещены коллекции древнего искусства с уникальным в своем роде собранием чешской готики.

Прежде чем покинуть Градчаны, посетим бывший Страговский монастырь — большое здание, романские стены которого отчасти скрыты более поздней перестройкой в стиле барокко. В древнем монастыре размещен сейчас Музей национальной письменности. В нем собраны произведения чешской и словацкой письменности с древнейших времен до наших дней — от гигантских рукописных книг Томаса Штитного и Яна Гуса, «Чешской хроники» Козмы Долимила до последних изданий сочинений Майеровой, Фучика, Дрды, Пуймановой.

Первая печатная книга на чешском языке — «Троянская хроника» — была издана в Пльзене в 1468 г., т. е. спустя лишь 14 лет после изобретения Гутенбергом книгопечатания. Изумительны миниатюрные издания. Вот, как утверждает путеводитель, самая маленькая книга в мире — молитвенник. Почти таких же размеров «Анакреон» издания 1761 г. Немногим больше и басни И. А. Крылова. Искусство печатать миниатюрные книги в Чехословакии сохранилось до сих пор. Здесь ухитряются отпечатать книжку в 500 страниц форматом 35×25 мм, при этом толщина ее всего 10 мм.

Прогулку по Малой Стране на этом можно закон-

чить и отправиться осматривать Старое Место (Старый город) — центр Праги, расположенный на правом берегу Влтавы. Для того чтобы попасть туда, нам лучше всего пройти по Карлову мосту.

Карлов мост, построенный в XIV столетии и украшенный в 1704—1714 гг. скульптурами, известен далеко за пределами Праги. Он описан во всех путеводителях, изображен на открытках и картинах, на фарфоре.

*Один из залов музея  
национальной письменности в Праге*



Шесть веков стоит мост. Секрет его прочности будто бы в том, что в раствор, скрепляющий камни, добавлены яйца, молоко и вино. Тысячи подвод с яйцами двигались в Прагу на строительство моста, начатое в 1357 г. по приказу императора Карла IV замечательным архитектором и строителем Петром Парлержем. В Вельварах — отдаленном городке — решили сварить яйца, чтобы они не испортились в дороге. Можно представить себе, какая была потеха, когда прибыли возы с яйцами, сваренными вкрутую.

Но это легенда. А правдой, которую пытались замолчать некоторые псевдоученые на Западе, является то, что славянская Чехия занимала в техническом отношении ведущее место в средневековой Европе, показывала образцы строительного искусства. Прага первая в

#### *Золотая улочка в Градчанах*



Европе замостила улицы, обзавелась водопроводом. В Лондоне такие мостовые появились лишь сто лет спустя.

Шестьсот лет! Уважением проникаешься к этим камням, по которым ходил Тихо Браге, вычислявший здесь, в Праге, движение небесных светил; шел на проповедь в Вифлеемскую часовню магистр Ян Гус.

На правом берегу Влтавы стоит часовня, некогда почти полностью разрушенная, но восстановленная в 50-х годах. Она служила только для проповедей, в ней не проводились богослужения. Можно сказать, что это был своеобразный средневековый лекторий. Гус выходил из двери, прорубленной в стене, на полукруглый амвон к народу, ожидавшему внизу. Высокий, гневный, с худым, аскетическим лицом, Гус стоял на амвоне и громил жадность и жестокость богатых, клеймил лихоимство церкви, владевшей лучшими землями и множеством крепостных.

Слово Гуса звучало и в Каролинуме — Карловом университете, где он долгие годы был ректором. Инквизиторы сожгли Гуса на костре в 1414 г., но искры от этого костра разлетелись по всей стране и за ее пределы. Пламя гуситских войн запылало в Европе. Вооруженные крестьяне и ремесленники, «божьи воины», как они себя называли, претворяли слово Гуса в революционное дело.

Когда стоишь в часовне, так и слышишь рокот шагов отважного воинства, ведомого Яном Жижкой, и на память приходят слова Тараса Шевченко, написанные им в поэме «Ян Гус»:

Земля скованная плачет,  
Словно мать по детям,  
Кто собьет оковы эти,  
Встанет в лихолетье  
За евангелие правды,  
За народ забитый!  
Некому! Неужто, боже,  
И не ждать защиты?  
Нет, ударит час великий,  
Час небесной кары...

Значение гуситского движения для чехов и словаков трудно переоценить. Сознание того, что у них был Гус, был Жишка, давало веру в свои силы поработенному народу, томившемуся под гнетом Австро-Венгерской монархии, вдохновляло лучших его сынов на борьбу. С этими именами шли на баррикады повстанцы в 1848 г. И одна из баррикад была как раз тут, на Карловом мосту. С этими же именами шли в бой словацкие партизаны в 1944 г., поднявшие восстание против фашистских захватчиков. Они звучали на баррикадах в майские дни 1945 г., когда чешские патриоты поднимали восстание в Праге, вели неравный бой с гитлеровцами и пражская радиостанция звала на помощь.

На зов откликнулись русские братья. Древние камни моста прочны. 9 мая 1945 г. он, не дрогнув, принял советские танки армии маршала Конева, вступившие в Прагу. А первый советский танк так и остался в этом городе. Вознесенный на пьедестал, он стал памятником на Смихове — площади Советских Танкистов.

Продолжим нашу прогулку по Старому городу. Центр его — знаменитая Староместская площадь с памятником Яну Гусу, ратушей и уникальными часами с движущимися фигурками, созданными в XV в. Ганушем — профессором Карлова университета и механиком. По преданию, он был после этого ослеплен, чтобы шедевр остался единственным.


С 1490 г. идут часы. Стрелка завершает часовой круг. Останавливаются прохожие, даже те, кто не раз видел, как открывается окошечко над циферблатом, глухо, со старческой хрипотцой бьют часы. По бокам циферблата ведут молчаливый диалог Богач и Смерть. Богач трясет мощной, пытается откупиться от Смерти, но та неумолима. Поет петух. Окошечко захлопывается, часы умолкают, и снова продолжается безостановочный бег времени.

Сильное впечатление производит стоящий на Староместской площади превосходный памятник Яну Гусу. Гус стоит с гордо поднятой головой перед судом инквизиции. А монахи, глядя на него со злобой, вбрасывают

головы в плечи, дрожат перед бичующей речью великого гуманиста.

Достопримечательностью Староместской площади является также дворец Кинских — здание, построенное в середине XVIII в. Оно связано с коренным поворотом в судьбе чехословацкого народа. Мемориальная доска на фасаде дворца сообщает, что 21 февраля 1948 г. с балкона этого дома перед многотысячной толпой вы-

*Ворота в Старый город (Пороховая башня)*



ступил Клемент Готвальд. Эта речь знаменовала начало новой, социалистической эры в жизни чехов и словаков.

В начале апреля 1948 г. во Владиславском зале Пражского Града проходило большое торжество. В эти дни университету была возвращена украденная гитлеровцами учредительная грамота Карла IV от 7 апреля 1348 г., определявшая его устав. В уставе, между прочим, говорилось: «Чешский народ не будет в поисках знаний обходить весь мир, прося помощи у чужих народов, а, наоборот, должен гордиться тем, что может помочь другим, предоставив гражданам своего королевства все возможности для образования». В стенах Пражского университета учились и выступали величайшие борцы за свободу своего народа — от Яна Гуса до Юлиуса

*Староместская площадь.*

*Туристы около уникальных часов XV в.*



Фучика. Гитлеровцы делали все, чтобы уничтожить этот старейший в Европе и первый славянский университет. Они закрыли 17 ноября 1939 г. все чешские высшие учебные заведения, а в стенах университета разместили комендатуру гестапо; нацисты казнили 9 активистов студенческой организации, 1200 студентов были брошены в концентрационные лагеря. Предлогом для этого произвола послужила демонстрация, состоявшаяся 28 октября, в которой бок о бок с рабочими Праги приняли участие студенты. Раздались первые выстрелы, пали первые убитые — рабочий и студент. В память об этих трагических событиях в 1941 г. день 17 ноября был объявлен Международным днем студентов. Кстати, и Международный союз студентов имеет свою главную штаб-квартиру в Праге на улице 17 листопада (17 ноября).

После войны чехословацкий народ не только восстановил Карлов университет, но и значительно расширил его. Если раньше в университете было 4 факультета: философский, богословия, юридический и естественных наук, то теперь — девять: физико-математический, историко-филологический, геолого-географический, биологический, философский, юридический и три медицинских. О том, насколько расширилась сеть вузов в социалистической Чехословакии, говорят такие цифры. В буржуазной республике было 13 высших учебных заведений. Теперь их более 40, и обучается в них около 140 тыс. студентов, т. е. в 5 раз больше, чем до 1948 г. Только в 12 пражских вузах насчитывается больше студентов, чем их было во всей Чехословакии до войны. Кроме традиционных университетских городов (Прага, Брно, Оломоуц, Братислава) после 1948 г. высшие учебные заведения открыты во всех областных центрах.

Особую роль в системе высшего образования кроме университетов играют Политехнический институт, в котором открываются все новые и новые факультеты, Химический институт, Высшая экономическая и Высшая сельскохозяйственная школы. Общий политехнический уклон в высшем образовании, разумеется, естественен



для такой индустриально развитой страны, как Чехословакия.

Важное место занимают художественные высшие учебные заведения. На рубеже XVII—XVIII вв. чешская живопись выдвинула таких замечательных художников-реалистов, как Карел Шкрета, Петер Брандл и Вацлав Вавржинец Райнер, самобытное творчество которых и созданные ими ценнейшие произведения легли в основу традиции чехословацкого изобразительного искусства. В 1800 г. в Праге была создана Академия художеств. Основоположителем чешской национальной живописи был выдающийся художник Йозеф Манес. Любовь к народу, к родной природе получила в его картинах глубокий патриотический смысл. Одним из наиболее крупных представителей реалистической живописи был Микулаш Алеш, творчеству которого свойственны национальное своеобразие, подлинный демократизм и любовь к родине.

В Словакии в XIX в. изобразительное искусство формировалось вначале под влиянием Вены, позднее — Праги (Петер Богунь, Йозеф Божетех Клеменс). Выдающимися художниками, которые сумели передать в своем творчестве большое общественное содержание, реальную жизнь простых людей Словакии, являются Мартин Бенка, Циприан Майерник, Людовит Фулла, Милош Базовский, Микулаш Галанда, Яно Кулих и многие другие.

В период строительства социализма творческие усилия чехословацких художников направлены на удовлетворение потребностей социалистической культуры. Большую популярность приобрели произведения Франтишека Тихого, Йозефа Брожа, Антонина Пельца, Карла Сволинского, Карла Соучека, Милослава Голого, Богумила Дворского и целого ряда других. Союз художников постоянно устраивает коллективные и индивидуальные выставки, что позволяет широкой общественности ближе познакомиться с творчеством работников изобразительного искусства. Существующая система областных картинных галерей позволяет собирать и популя-

ризировать современное искусство и в небольших городах. В 40 галереях ЧССР сосредоточено более 700 тыс. произведений изобразительного искусства, и их просматривает ежегодно около 4 млн. человек.

Чехи и словаки — большие мастера по организации выставок и музеев. Они делают это с любовью, изяществом, умением ясно и просто показать то, что подлежит обозрению. Уже в конце XVIII в. было основано Общество чешского музея, создавшее, кстати, Национальный музей с его знаменитой геологической коллекцией.

На Гибернской улице в доме номер 7 в 1953 г. был открыт музей В. И. Ленина. Можно ли приехать в Прагу и не побывать в этом музее? Конечно, нет. Один из самых молодых музеев старой Праги, он стал святыней столицы: чехи и словаки берегут его и любовно собирают все новые и новые экспонаты. Ведь здесь, в этом доме, выступал Владимир Ильич! Здесь в январе 1912 г. под его руководством проходила Пражская конференция РСДРП, положившая начало партии большевиков — партии нового типа, боевой, революционной, свободной от оппортунистов. Около 30 тыс. экспонатов в 26 залах отражают жизнь и деятельность основателя Советского государства, славный путь нашей ленинской коммунистической партии. На фронте здания — фрески с изображением эпизодов из жизни Владимира Ильича, который первый раз жил в Праге в 1900—1901 гг. и до конца своей жизни не переставал интересоваться Чехословакией.

Уважение к памяти людей, имеющих заслуги перед их отечеством, — характерная национальная черта чехов и словаков. Вы идете по городу и почти на каждом втором доме — мемориальная доска. Здесь жил врач, в другом — художник, в третьем — архитектор. Их уже нет, но благодарные сограждане будут вечно хранить память о них, так же как и о бойцах, погибших за освобождение Праги в 1945 г.

Старинные и славные традиции имеет чехословацкий театр, особенно музыка. Чехословакия была роди-

ной Дворжака, Стамица, Бенды, «божественного чеха» Мысливечека и других предшественников Вольфганга Амадея Моцарта. Прага в то время по праву называлась «консерваторией Европы». И если ты, читатель, посетишь этот город, то обязательно найди время зайти в Национальный театр. Он был построен в 1881 г. на деньги всего народа, именно всего, потому что нет такого города, села в Чехии, где не собирались бы средства на его строительство. Этот театр просуществовал недолго, так как был уничтожен пожаром. Но стремление иметь собственный театр побудило народ организовать новый сбор средств, и уже 18 октября 1883 г. опера «Либуша» Б. Сметаны прозвучала в здании нового чешского театра. В зале над занавесом золотыми буквами надпись: «Народ — себе». В фундаменте здания заложены камни, на которых высечены названия городов и сел, пожертвовавших деньги на его постройку. Глухой и больной Бедржих Сметана буквально накануне смерти дирижировал концертами, которые устраивались для сбора средств на постройку театра. Он, конечно, не подозревал, что в этом будущем народном театре его «Проданная невеста» выдержит около 3 тыс. представлений.

В 1886 г. на премьере «Евгения Онегина» здесь дирижировал Петр Ильич Чайковский. В 1892 г. он присутствовал на первом представлении «Пиковой дамы». Чайковский любил Прагу и с восхищением писал о музыкальности чехов, об их широком гостеприимстве и о любви к русским. В Праге расцвел гений Антонина Дворжака. Любил Прагу и Моцарт, который жил в ней. Написанная им в 1786 г. «Свадьба Фигаро», холодно принятая в Вене, именно в Праге вызвала всеобщий восторг. Оперу «Дон Жуан» он написал специально для Праги, и это произведение принесло композитору мировую славу. Восторженный прием оказывали пражане Бетховену, Берлиозу, Шопену, Балакиреву.

Пройдемся по Вацлавской площади. Впрочем, по нашим понятиям, это не площадь, а скорее широкая короткая улица. Застроенная узкими шести-семиэтаж-

ными домами, обсаженная деревьями, она поднимается в гору к темному, величественному, увенчанному золотым куполом зданию Национального музея. Именно музей, а не костел, как в других чешских городах, господствует над главной площадью столицы. На Вацлавской площади много такого, что присуще только Праге. Ларьки с «парками» — так называют в Чехословакии пару горячих сосисок, съедаемую тут же, на улице, со сладковатой, вовсе не злой и очень вкусной горчицей. Лабиринты дворов, ответвляющихся от площади, — дворов, превращенных в торговые пассажи, где круглые сутки не гаснут витрины, освещенные изнутри. Кино-театры, где зрители идут вниз, чтобы попасть в зал. Два этажа вниз — балкон, три — партер. В подвалах — и склады магазинов. Крышка люков открывается прямо

#### Уличная сценка



на тротуаре, и подъемник проваливается с товаром в черноту. На холмистой пражской земле пространство особенно дорого, поэтому столица росла не только вширь и вверх, но и вниз. Что ни дом на Вацлавской, то магазин, ресторан или кафе. Последних в Праге, говорят, так много, как почти нигде в Европе.

Нет, пожалуй, ни одного иностранца, который, приехав в Прагу, не посетил бы такую достопримечательность столицы, как пивоварня «У Флеков». Она основана в 1459 г., и поэтому у ее входа надпись: «У Флеков начали варить и пить пиво раньше, чем Колумб в 1492 г. открыл Америку». Все залы этого заведения: «Эмаус», «Академия», «Старочешская изба», «Большой зал» — строго выдержаны в стиле старой готики — от деревянных люстр до мебели и деревянной обшивки стен и потолка. Кроме того, стены всех помещений, так же как и наружные стены, выходящие во двор, где под старыми каштанами расставлены столы, расписаны выдающимися чешскими художниками. Эти картины очень ярко изображают жизнь чешского народа. Впрочем, в них отчетливо просматривается одна общая идея: нравы, обычаи, костюмы чехов могут меняться, но пить пиво они будут все равно «У Флеков».

В этой пивной, которую вполне можно назвать музеем, самое удивительное — это атмосфера семейного уюта, сохраняющаяся веками. Вы входите в старинный, отделанный деревом зал, садитесь за длинный стол в резное кресло, вам в считанные минуты подают кружку знаменитого флековского пива, секрет изготовления которого передается из поколения в поколение, и предлагают отведать одно из блюд, составляющих гордость «У Флеков»: брамборовые (картофельные) кнедлики, флековский гуляш или топинки (поджаренный на сале хлеб) с чесноком.

Если говорить о посетителях, то они делятся, пожалуй, на две категории: иностранцев и постоянных гостей — чехов, которые в одно и то же время занимают свои места, так же как это делали их отцы, деды и прадеды. Вы можете встретить здесь известных писателей,

ученых, композиторов, артистов, художников, а также инженеров, рабочих и служащих, которые ежедневно объединяются в одну дружную компанию за длинным столом.

Однако если уж мы побывали «У Флеков», то нам было бы просто непрослительно не посетить другой известный ресторан. С ним связаны не только забавные истории или поучительные предания, но и большая остроумная книга, переведенная почти на столько же языков, как и Библия. Это «Похождения бравого солдата Швейка» Ярослава Гашека. Люди, прочитавшие эту книгу и приезжающие в Прагу, как правило, ищут пивную «У калиха» («У чаши»), потому что именно так называется этот ресторан. Найти его легко, достаточно произнести название ресторана или спросить, как пройти на улицу На боиште. Здесь, неподалеку от въезда на мост Клемента Готвальда, вас и встретит Швейк. Это он глядит на нас со стены, задумчиво поглаживая собаку, превращенную его умелыми руками из дворняги в жесткошерстного фокстерьера. Стены ресторана покрыты изречениями бравого вояки и портретами персонажей из книги, написанными по иллюстрациям известного художника Йозефа Лады, благодаря которому мы сразу же узнаем Швейка, где бы его ни увидели.

Похождения бравого солдата Швейка начинаются именно здесь, в пивной «У калиха», завсегдатаем которой он был. Здесь он говорил со шпиком Бретшнейдером. Здесь Швейка арестовали. Сюда он собирался зайти «в шесть часов вечера после войны». Бывшая небольшая пивная, известная по роману великого чехословацкого писателя, была расширена и стала популярной, можно сказать, всемирно известной. Здесь отлично готовят чешские блюда и подают замечательное пльзеньское пиво. Люди приходят сюда, чтобы воздать должное таланту создателя образа Швейка. Описанный Гашеком портрет императора Франца-Иосифа I висит здесь же на стене. Правда, он уже не засижен мухами, как во времена Швейка. Мухи в Праге из гигиенических соображений объявлены вне закона.

Многие чехи любят проводить свободное время в ресторанах и кафе, где чувствуется дух старины и тщательно соблюдаются традиции. Эти заведения сохраняют названия и старинную обстановку того времени, когда они были основаны. Зайдите, например, в «Красную королеву», «У зеленой жабы», «У золотого оленя», и вы увидите там надписи, повествующие о том, что ресторан был открыт в таком-то году и что он знаменит такими-то блюдами и винами.

В кафе чехи читают газеты, пишут письма, назначают свидания, играют в карты и шахматы, танцуют. Туда приходят целыми семьями — жена вяжет, муж беседует с приятелями, молодежь танцует. Вы можете просидеть за чашкой кофе, бокалом вина или кружкой пива несколько часов, и никто не будет вас торопить. Столы расставлены свободно, так что разговаривающие не мешают друг другу. Это действительно место отдыха. Почти на каждой улице есть по крайней мере одно или несколько кафе или пивных, поэтому далеко идти из дома не надо. Расходятся посетители довольно рано. В десять часов в большинстве окон пражских квартир уже погашен свет. Ложатся здесь рано и рано встают. С семи часов у детей начинаются уроки в школе, с восьми — начинают работать учреждения.

Посетив Прагу, не забудьте побывать на горе Витков. Здесь в 1420 г. гуситские войска разгромили армию крестоносцев. На этом месте был воздвигнут монументальный Национальный памятник. Величественное белое здание на самой вершине горы прекрасно гармонирует с панорамой Праги. Архитектурные изменения, проводившиеся здесь в послевоенные годы, еще более подчеркнули идейный замысел строения и символизируют братскую дружбу народов ЧССР и СССР. В здании, внутреннее и внешнее оформление которого является делом рук самых видных чехословацких мастеров, расположены парадный зал, Пантеон с саркофагами первого рабочего президента ЧССР — К. Готвальда и других руководителей коммунистической партии и государства и Зал Советской Армии в память освобождения Чехословакии

от фашистских захватчиков в 1945 г. Перед зданием Национального памятника, лицом к центру города, стоит величественная статуя гуситского полководца Яна Жижки на коне, а перед ней горит вечный огонь на могиле Неизвестного солдата.

Среди других достопримечательностей Праги отметим Страговский стадион. Его трибуны имеют 200 тыс. мест, а площадь достигает 62 тыс. кв. м. Стадион создан специально для массовых гимнастических выступлений, которые завершают каждые 5 лет общегосударственную Спартакиаду. Обычно со словом «Спартакиада» у нас ассоциируются комплексные соревнования по различным видам спорта, прежде всего олимпийским. Чехословацкие друзья организуют свои спартакиады иначе... Но как?

Ответить на этот вопрос — значит постигнуть суть организации чехословацких спартакиад. Начинается все с разработки разными постановщиками и даже коллективами тренеров-преподавателей нескольких художественных гимнастических композиций. В результате такого творческого конкурса отбираются лучшие варианты. Издаются методические пособия с рисунками и текстами, выпускаются магнитофонные кассеты с записью музыки. В Прагу на семинар приезжают представители всех областей страны, где им демонстрируются упражнения. Затем в каждой области организуются подобные семинары для представителей районов, а в районах в свою очередь собирают активистов из коллективов физкультуры, школ, профессиональных училищ, предприятий и т. д. Когда композиции разучены, начинается отбор лучших, проходят выступления в селах, городах, районах, областях. В Спартакиаде-80 на разных этапах выступило более миллиона человек, а на поле Страговского стадиона вышла лишь часть из них — 175 тыс.

Кажется, нет конца этому полю, когда на нем одновременно выступают 12, а то и 14 тыс. человек. Последнее шеренги где-то далеко-далеко, но тем более впечатляет, можно сказать, завораживает синхронность движений, четкость перестроений, мгновенные контрасты



красок: то белая, то голубая, то красная, то сиреневая, то желтая.

Каждая композиция — экзамен не только для участников, но и для тех, кто ее придумал, разработал, воплотил в жизнь — в движение... А ведь их буквально десятки тысяч, и все они в течение пяти лет трудились вдохновенно и безвозмездно для того, чтобы показать одно — красоту человека. За выдающийся вклад чехословацких спартакиад в развитие мировой физической культуры Международный олимпийский комитет наградил в 1977 г. Чехословацкий союз физкультуры и спорта Олимпийским кубком.

Физкультура и спорт в Чехословакии имеют почти столетнюю историю и прошли путь от первого организованного выступления физкультурников пражского «Сокола» в 1862 г. и Всесокольского слета в 1882 г. до грандиозных спартакиадных массовых выступлений в настоящее время. В 1900 г. был учрежден Чешский олимпийский комитет, и с этого времени начинается история чехословацкого олимпийского спорта. Победы чехословацких хоккеистов и гимнастов, футболистов и легкоатлетов, теннисистов и штангистов, лыжников и прыгунов с трамплина выдвинули ЧССР на одно из почетных мест в современном мировом спорте. Еще Гёте в своих «Римских элегиях» писал, что время создает неповторимый облик исторических городов. Прага относится к тем немногим крупным городам мира, которые, хотя и создавались веками, сумели сохранить свое архитектурное лицо, в то же время запечатлев в культурных и архитектурных памятниках бег времени и все исторические преобразования.

Стремление сохранить историческое ядро Праги ограничивает возможности изменений, а плотная застройка старой части города с узкими улочками делает невозможным дальнейшее расширение транспортной сети. Здесь уже использован каждый квадратный метр пространства, его длина, ширина, высота. Но остается еще одно измерение — глубина.

Проект строительства пражской подземной дороги,

разработанный и осуществленный совместными усилиями советских и чехословацких специалистов, позволил сохранить для будущих поколений красоту исторических памятников Праги, расширить возможности дальнейшего использования территории и решить проблему транспортной перегрузки. К концу 1980 г. пражское метро уже насчитывало 23 станции, к которым до конца 1990 г. прибавится еще девять. В 1980 г. исполнилось шесть лет с момента введения в эксплуатацию первой линии пражского метро, а объем его перевозок уже достиг почти 600 тыс. пассажиров в день. Среди городов с миллионным населением это количество не имеет себе равных в мире.

Мы покидаем Прагу и направляемся в Западную Чехию. Она относится к наиболее посещаемым туристами областям Чехословакии. Славу региону создали бальнеологические курорты. Результаты лечения местными водами очень высоко оцениваются специалистами всего мира. Курорты расположены в живописных местностях. Некоторые из них — Карловы Вары, Марианске Лазне и Франтишковы Лазне — являются одновременно крупными центрами культурной жизни.

От Праги до Карловых Вар 125 км. Дорога великолепна. По обеим сторонам посажены фруктовые деревья. Чем дальше на запад, тем чаще попадаются участки, засаженные хмелем, — бесконечные ряды 6—7-метровых тонких шестов, над которыми натянута проволоочная сетка. Земля здесь необычайного ярко-бурого цвета, самая лучшая для хмеля — «зеленого золота» Чехословакии. Посмотришь в конце мая на плантации — их проволоочная оснастка почти прозрачна, зелень низка. Придешь сюда через месяц — вся конструкция уже перевита листвой. Трудно поверить, пока не убедишься сам, как быстро растет хмель. В быстроте роста он соревнуется с бамбуком.

Снимают хмель осенью. Надо взять рукой бечевку, которая свешивается с горизонтально натянутой проволоки, и сорвать ее вместе с выщипавшимися по ней растениями, затем оборвать головки хмеля. Оборвать вместе

с коротенькими кусочками стебелька, иначе пахучие перышки головки рассыпятся, а это — брак. В страдную пору уборки на хмельники приезжают группы рабочих, служащих, студентов, пионеров. Нужно спешить, пока хмель не покрылся краснотой, не переспел. Высушенные на печах, устроенных в каждом сельскохозяйственном кооперативе, зеленые, дурманом пахнущие головки отправляются в мешках на пивоваренный завод или на склад для экспорта.

Дорога стремительно идет в гору над узкой долиной. Выше, выше... И с перевала неожиданно возникает вид на высокие каменные здания, скопившиеся на дне глубокого зеленого ущелья.

...Прага, как утверждают, — самый красивый город Чехословакии, Карловы Вары — самый благоустроенный. С 1349 г., т. е. 600 с лишним лет, его украшают, застраивают. Он совсем не похож на наши черноморские курорты, широко раскинувшиеся на побережье. В ущелье ему тесно. Поэтому преобладают дома в пять-шесть и более этажей, стоят они, прислонившись задней стороной к крутым откосам, выше их есть еще улицы — ярусы, врезанные в гору. Кажется, дома хотят вылезти из ущелья, карабкаются по склонам, примостившись на самом краю обрывов. Над ними вздымаются серые скалы, то там, то здесь выглядывающие из-за густой древесной зелени. На одной из скал установлена бронзовая статуя оленя, приготовившегося к прыжку. Выше скал — зеленые вершины, увенчанные беседками. К ним сквозь заросли бука, клена и лип ведут парковые дорожки, окрестности эти, с первого взгляда дикие, исхожены многими поколениями лечившихся и отдохавших. Но чтобы ощутить курортную атмосферу города, надо спуститься с бархатистых, озаренных солнцем вершин и пройти по улицам — набережным вдоль горной реки Теплы. Уровень воды в ней регулируется специальной плотиной. Когда нужно, ее открывают, и Тепла, наполняясь до края гранитных берегов, со страшным шумом несет свои воды; когда это не нужно, плотину почти закрывают, и река, приятно журча, тихо течет,

едва покрывая дно, и с многочисленных мостиков в прозрачной воде видна форель, которая как бы заснула и неподвижно лежит среди камней и водорослей.

Город выросал как один огромный отель вокруг горячих источников. Их в Карловых Варах двенадцать. Самый мощный — «Шпрудель», видный издали, с гор, как белый дымок над крышами города. Вода «Шпруделя» бьет фонтаном на высоту до 15 м, температура ее плюс 72° по Цельсию. Другие источники скромнее, тише; некоторые текут тоненькой струйкой из крана. Отдыхающий нагибается, подставляет плоскую фарфоровую кружечку с изогнутым, как у чайника, носиком, набирает воду и идет дальше, посасывая теплый солоноватый напиток. В санатории больным доставляют целебную влагу, а здесь, в большом застекленном павильоне

*Карловы Вары. Галерея с целебными источниками*



или на площади, под длинным навесом с колоннадой, где бывают выставки и концерты, она течет для всех, щедро нагнетаемая из недр.

Научное определение здешней воды длинное: гидро-карбонатно-сульфатно-хлоридно-натриевая со свободной углекислотой, по составу она сродни нашей ессентукской. Лечатся ею при заболеваниях желудка, печени и кишечника.

По преданию, источники стали известны с тех пор, как олень, на которого охотился король Карл IV в здешних лесах, ранил одну из его охотничьих собак. Когда Карл со свитой спустился по крутой тропинке на дно ущелья, он увидел, что раненая собака, попав в воды горячего ключа, быстро оправилась и продолжала как

*Яркие цветы прекрасно украшают  
многие улицы чехословацких городов*



ни в чем не бывало преследовать оленя. Он послал туда придворного медика для исследования воды горячего ключа. Врач признал воду лечебной, и король решил построить здесь курорт.

В Австро-Венгрии и буржуазной Чехословакии Карлсбад (так назывались тогда Карловы Вары) был в основном достоянием тех, кто, по меткому выражению одного русского путешественника, «поправлял свое здоровье, как карточный домик, с тем чтобы снова беспечно разрушить его излишествами». В роскошных «Лазнях № 1» есть картинная галерея. Несколько картин изображают — последовательно по годам — группы лечившихся на курорте «знаменитых людей». Кого только там нет: короли и императоры, наследные принцы и принцессы, магараджи и диктаторы, банкиры и промышленники. В картинах «Гулянье перед колоннадой» можно увидеть международных бездельников, приезжавших в Карлсбад развлекаться, показывать свои наряды и драгоценности. Народ должен был обслуживать этот курорт и украшать его, но пользоваться им не мог.

А теперь гостями Карловых Вар стали шахтеры из Остравы, металлисты из Праги, инженеры из Брно, химики из Братиславы. Крестьяне, рабочие, служащие... Если учесть, что курортное лечение, так же как и проезд в санатории, предоставляется бесплатно и срок лечения не входит в очередной отпуск, то можно представить себе, что дала народная власть населению республики только в области здравоохранения.

Куда бы вы ни ступали в Карловых Варах, везде встречаете памятники знаменитым людям, приезжавшим сюда, — Гёте, Гейне, Бетховену, Шиллеру, Дворжаку, Сметане. Что касается русских, то, начиная с Петра I, кто только не побывал в Карлсбаде: И. С. Тургенев и Н. В. Гоголь, П. А. Вяземский и И. А. Гончаров, А. Г. Рубинштейн и М. Е. Салтыков-Щедрин, Н. С. Лесков, А. М. Горький, Ф. И. Шаляпин, И. П. Павлов и многие, многие другие.

В Карловых Варах есть Музей К. Маркса. В нескольких комнатах собраны документы о его пребывании

здесь в 1874, 1875 и 1876 гг., фотокопии страниц второго тома «Капитала», над которым он работал во время лечения в Карлсбаде, отрывки из его сочинений, напечатанные Ладиславом Запотоцким (отцом покойного президента) в 1878 г. в Праге в «Рабочем листке» и «Будущности», и много других интересных материалов. При музее — научная библиотека и читальный зал.

По обе стороны карловарских улиц тянутся чередой магазины, отели, кафе и рестораны. И тут на каждом шагу сталкиваешься со своеобразием чехословацкой жизни. Даже в самых небольших магазинах — цветы в вазах, кресла для покупателей. Остроумно и со вкусом оформлена витрина. Каждую неделю она обновляется. Вот цветочный магазин. На витрине стоит кварцевая лампа. Под ней маленькая зеленая лужайка и крошечные живые цыплята. Вода и корм тут же. Перед витриной, на улице, — ваза с букетиками ландышей или фиалок и табличка с ценой букетика. Рядом плоская ваза для денег. Десятки людей берут букетики, бросают монеты в вазу и идут дальше.

В Карловых Варах много магазинов ювелирных изделий. Когда-то в средние века вблизи города Яблонец были залежи самоцветов. Это способствовало тому, что и в городах, и в окрестных селах там возник ювелирный кустарный промысел. Залежи истощились, и теперь камни заменены стеклом, а производство искусственных украшений превратилось в солидную отрасль промышленности. Трудно поверить, глядя на рубины и сапфиры, бриллианты и изумруды, что все это — стекло. Украшения, сделанные в Яблонце, проникли всюду: их можно увидеть в Индии и Африке, в СССР и Южной Америке. 140 тыс. названий ювелирных изделий всевозможного назначения изготавливаются в Яблонце.

Что же касается хрусталя и фарфора, то тут уже никаких подделок нет: карловарский хрусталь и фарфор известны во всем мире. Стекольный завод «Мозер», расположенный вблизи Карловых Вар, производит изделия из хрусталя уже почти полтора века. При заводе

создан музей, в котором собраны образцы выпускавшихся и выпускаемых изделий. Ни одна ваза там не похожа на другую, ни один бокал не повторяет предыдущий.

Знаменитая фабрика фарфоровых изделий «Эпиаг» была основана раньше «Мозера»— в 1803 г. В ее музее тысячи образцов сервизов, сделанных за это время.

*Живописный уголок старой Праги.*

*Медный петух украшает крышу храма св. Вита*





Здесь собрано также все, что когда-либо делал человек из фарфора, начиная от огромных ваз и статуй и кончая мельчайшими безделушками.

Каждый год к началу сезона Карловы Вары прихорашиваются. Сотни садовников высаживают цветы. Открываются летние кафе и веранды ресторанов. На знаменитом «Почтовом дворе», где еще в XIX в. приезжающих в город встречали фанфарами, открывается площадка для танцев и огромный летний кинотеатр. Вечером прожекторы подсвечивают разноцветными лучами фонтаны парка. Повсюду: на колоннаде, перед отелем «Москва», в парке за «Почтовым двором» — в послеобеденные часы играет музыка и штраусовские вальсы, как и в давние времена, разносятся по улицам и площадям. В день открытия курортного сезона с башни старой ратуши звучат знаменитые карловарские фанфары и председатель городского национального комитета выпивает традиционную кружку «Шпруделя», открывая тем самым курортный сезон.

С каждым годом растет количество приезжающих из зарубежных стран. В большинстве это трудовая интеллигенция и рабочие из братских социалистических стран. Карловы Вары стали международной здравницей трудящихся.

Мы покидаем с вами Карловы Вары и направляемся в Пльзень — центр Западночешской области.

Подъезжая к Пльзеню, за несколько километров видишь гигантские трубы комбината имени В. И. Ленина — бывшей «Шкодовки», трубы пивоваренного завода, бумажной фабрики, трубы, трубы... Среди них теряется тонкий 104-метровый шпиль храма святого Бартоломея (Варфоломея) — самого высокого в Центральной Европе.

Город был основан как укрепленный населенный пункт в конце XIII в. на месте прежнего небольшого поселения, лежавшего на пересечении оживленных торговых путей. Центр города до настоящего момента сохранил свою средневековую планировку: большая квадратная площадь застроена по периметру старинными домами,

принадлежавшими ранее богатым горожанам, а также готическим храмом и ратушей.

Непосредственная близость Ниржанского угольного бассейна и месторождений железной руды послужила стимулом к тому, что в 1859 г. граф Валленштейн построил в Пльзене небольшой машиностроительный завод. В 1869 г. Эмил Шкода, работавший у него главным инженером, купил это предприятие и превратил его к 1900 г. в громадный машиностроительный и сталелитейный комбинат, специализирующийся на производстве вооружения. Чего только не изготавливали заводы этого комбината: пушки, самолеты, автомобили, локомотивы, электромоторы и трансформаторы, комплексное машинное оборудование, строительные детали.

Сейчас комбинат имени В. И. Ленина — это крупнейшее в ЧССР машиностроительное объединение универсального типа, производящее прокатное и горное оборудование, магистральные электровозы и троллейбусы, оборудование для атомных электростанций, паровые турбины, мощные генераторы и электромоторы, дизели и оборудование для металлургических и литейных цехов, термических печей, прессы, металлорежущие станки и другое оборудование.

Но славу городу принесла не только продукция, несущая марку «Шкода», но и пльзеньское пиво «Праздрой», пользовавшееся отличной репутацией еще в средние века и не потерявшее ее до сих пор. Как утверждают путеводители и рекламные проспекты, среди тех, кто побывал в Пльзене, вряд ли можно найти такого, кто не посетил бы Пльзеньский пивоваренный завод и не воздал должное его замечательной продукции. Не будем и мы нарушать эту традицию, тем более что это предприятие, занимающее территорию почти в 100 га, действительно уникально.

Пиво с давних времен было у чехов любимым народным напитком, и изготавливалось оно в точном соответствии со строго установленными правилами, за соблюдением которых следили городские советники. Качество пива проверялось довольно своеобразно. Вы-

зывали кандидата в пивовары в ратушу и приказывали, чтобы он принес с собой пробу сваренного им пива. Эту пробу выливали на отполированную дубовую скамью, а самого пивовара в его «форменных» кожаных штанах сажали на это разлитое пиво. И должен был он сидеть, пока пиво не высохнет. Потом ему приказывали встать, и если скамья подымалась вместе с ним, то кандидат считался принятым в «цех» пивоваров. В противном случае его объявляли мошенником и подвергали наказанию розгами на той же скамье. В 1842 г. пльзеньские пивовары объединились и основали существующий поныне пивоваренный завод. Перед рестораном, имеющимся при заводе, стоит старый котел, в котором за весь 1842 г. сварили 3700 л пива. Теперь «Праздрой» производит ежегодно более 1 млн. гкл знаменитого напитка, который экспортируется во все страны мира.

Производство пива имеет много тонкостей. Важнейший сырьевой компонент — ячмень должен быть богат крахмалом, иметь однородное зерно высокой всхожести с тонкой оболочкой. Чехословакия располагает такими сортами ячменя собственной селекции, и «Праздрой» получает его с полей Моравии. Второй важнейший компонент — хмель должен быть не менее высокого качества. Именно чехословацкий хмель обладает замечательными консервирующими свойствами. Благодаря этому пльзеньское пиво в течение длительного времени не теряет своих качеств даже без использования специальных консервантов. Далее, надо иметь подходящую воду. От нее зависит очень многое. Во многих странах пытались производить свое «пльзеньское пиво», но это не удавалось, хотя, казалось бы, имелось все необходимое: искусные мастера-пивовары, машины, закупаемые в ЧССР, хмель и ячменный солод. Одного не было — воды из артезианских колодцев «Праздроя». И наконец, пиво после изготовления должно выдерживаться в подвалах, прорытых в песчаных грунтах. На «Праздрое» эти подвалы тянутся на 9 км.

Теперь, после этих пояснений, можно осмотреть завод. Сначала вам покажут солодовни, где предваритель-

но замоченный и проросший ячмень выдерживается в течение 10 дней в огромных медных котлах и непрерывно перемешивается специальными устройствами. На крышках котлов — множество приборов и трубок, уходящих куда-то вверх. И все это сияет стерильной чистотой. Далее вас проведут в цех, где солод под влиянием низкой температуры перестает бродить. Затем, пройдя сушилки (они занимают территорию в полтора гектара), вы попадете сначала в цех, где выдерживается молодое пиво, затем туда, где оно переливается в чаны и после окончания процесса брожения разливается в бочки.

Сильное впечатление производят подвалы «Праздроя», где выдерживается, как говорят пивовары, «вызревает» пиво. Эти подвалы разделены на 96 отделений. В каждом из них рядами лежат бочки-гиганты. Тут их шесть с половиной тысяч. От четырех до пяти с половиной месяцев должно «дозревать» в них пиво. Затем его разольют по бочкам меньших размеров, по бутылкам, и отправится оно во все концы света.

С городом Пльзень связано имя национального героя Чехословакии, борца против нацистов, автора книги «Репортаж с петлей на шее» Юлиуса Фучика, который жил здесь вместе со своими родителями с 1914 по 1921 г. Одна из его первых газетных статей была опубликована в 1922 г. в пльзеньской коммунистической газете «Правда» и посвящена анализу пьесы выдающегося представителя чешской пролетарской литературы Иржи Волкера «Высшая жертва». Драматическая история молодой революционерки Сони, которая отдала революции, борьбе пролетариата самое ценное — собственную жизнь, глубоко взволновала Фучика. Но Фучик не только задумывается в своей статье над проблемой долга — он всю свою жизнь воспитывал себя в духе самого высокого понимания этого долга.

Теперь в Пльзене открыт Дом-музей Юлиуса Фучика, и ежегодно в сентябре город вспоминает этого неустрашимого коммуниста-журналиста циклом мероприятий, который называется «Фучиков Пльзень».

В городе в свое время побывал А. В. Суворов. Рядом с Пльзеньской ратушей была когда-то гостиница «У белой розы». В декабре 1799 г. к ней на казачьей лошади подъехал худощавый старичок в мундире генералиссимуса, осыпанном орденами, соскочил с коня, бросил растерявшемуся хозяину гостиницы треуголку, украшенную бриллиантами, и со словами «Здорово, брат славянин!» быстро взбежал по лестнице к себе в номер.

Свидетельства давности русско-чешских отношений мы можем найти и в другом здании — Русско-Чешском музее, основанном здесь в 1880 г. учителем Валечко.

Но нам пора покидать Пльзень. И теперь наш путь будет лежать в Южную Моравию, в столицу Южно-моравской области — город Брно. По дороге мы пересечем Южночешскую область, изобилующую ценнейшими историческими памятниками и отличающуюся необыкновенно красивой природой.

Прекрасные пейзажи, холмистый ландшафт, леса, изумрудно-зеленые луга, зеркальные пруды и реки — все это Южная Чехия. Свыше трети ее территории покрыто лесами. Здесь насчитывается около 8000 прудов; реки Влтава, Лужнице, Нежарка, Отава и другие служат превосходным украшением пейзажа. Наиболее интересные уголки объявлены государственными заповедниками.

Города Южной Чехии хранят память о героических событиях прошлого. Город Табор был главным центром гуситского движения. Здесь боролись за свободу Ян Гус и Ян Жижка. После казни Яна Гуса беднота, озлобленная против феодалов и духовенства, сожгла дотла город Сезимово Усти, и недалеко от пожарища повстанцы основали поселение, которое сначала было просто военным лагерем (лагерь по-чешски — табор, отсюда происходит и название города), стараясь организовать жизнь в нем на принципах христианского коммунизма по примеру библейских общин. В Таборе ничего не было «моего» или «твоего», здесь все было общим. Город жил без родовой знати, без дворян, без богатого купечества, без королевских наместников и сборщи-

ков податей. Первый в мире город, построенный революцией.

Мы с вами проезжаем по городу. Он расположился на пологом холме. Любопытна его планировка. Улицы не расходятся от центра прямыми лучами к воротам, как в других старых городах, а изгибаются и следуют вдоль городской стены, местами сохранившейся до сих пор. Улицы как бы повторяют окружность стены. Рядом со старым Табором разросся новый, построенный в годы социалистического созидания, с широкими, прямыми улицами. Предприятия нового города дают стране свечи зажигания для автомобилей, мясные консервы, ткани из искусственного волокна...


Изделия, выпускаемые промышленностью Южно-чешской области, завоевали высокую репутацию далеко за пределами Чехословакии. Можно для примера назвать карандаши заводов «Кох-и-Ноор», посуду завода «Сфинкс» (город Чешске Будеевице), текстильную продукцию, выпускаемую предприятиями «Итекс» (город Писек), «Шумаван» (город Вимперк), «Фезко» (город Страконице), изделия стекольных заводов «Ленора» и «Хлум» у Тршебони.

Об этом и многом другом мы могли бы еще рассказать вам, пока наша автомашина пересекает Южную Чехию. Но вот перед нами уже Южная Моравия — край солнца и вина, как ее называют чехи, и ее столица Брно — второй по величине город Чехословацкой Социалистической Республики (360 тыс. жителей). Он расположен на стыке южноморавских долин и холмов. В Брно сходятся дороги с севера — из угольно-металлургической Остравы и с юга Моравии, богатой пшеницей, виноградом и табаком, с северо-запада — из Праги — крупного потребительского центра, с юго-запада — из Южной Чехии, которая дает лен, и с востока. Все это стимулирует развитие в городе разнообразной промышленности. Этот весьма крупный промышленный центр ЧССР славится прежде всего машиностроением и текстильной промышленностью. Брно — крупный культурный центр. В нем находятся шесть высших учебных заве-

дений, семнадцать научно-исследовательских институтов Чехословацкой академии наук, пять музеев, семь театров, семь выставочных залов, Дом искусств, филармония.

Когда ходишь по центру города, осматриваешь его достопримечательности, то поначалу кажется, будто он чем-то напоминает Прагу. Может быть, узкими центральными улицами или собором святого Петра, увенчаным двумя готическими шпилями, как и храм святого Вита? Но уж чем Брно отличается от Праги, можно сказать совершенно точно: своим уникальным комплексом, специально созданным для проведения выставок-ярмарок. Представьте себе огромную территорию, застроенную самыми разнообразными павильонами с выставочной площадью в 65 тыс. кв. м. И такая же выставочная пло-

Здание Словацкого национального театра  
в Братиславе



щадь находится под открытым небом или под временными навесами. Две ежегодно устраиваемые здесь международные ярмарки — машиностроительная и товаров широкого потребления — превратили Брно в крупный центр международной торговли. Ежегодно начиная с сентября 1959 г. сюда, на Международную машиностроительную ярмарку, привозят свои экспонаты представители сотен фирм из тридцати стран мира. Во время ярмарки подписываются контракты в объеме, равном приблизительно 30% всего оборота внешней торговли ЧССР машиностроительной продукцией.

Начиная с 1970 г. каждую весну те же павильоны и площади занимают экспонаты Международной ярмарки товаров широкого потребления. Здесь заключаются сделки на покупку изделий из хрусталя, керамики, фарфора, кожаных изделий, текстиля, мебели, музыкальных инструментов, радиоприемников, телевизоров, магнитофонов, химических товаров, пищевых продуктов, строительных материалов, сборных домов дачного типа и т. д. Сумма сделок, заключаемых на ярмарке, превышает 10% всего внешнеторгового оборота ЧССР в области ширпотреба.

В последнее десятилетие дирекция брненских ярмарок начала устраивать с определенными интервалами международные специализированные отраслевые выставки (упаковочной техники, сварочной техники, литейной техники). Кроме того, на территории брненских выставок-ярмарок устраиваются Международная ярмарка кинокартин, выставки торгового оборудования, художественно-оформительского мастерства, собаководства, трофеев охотников-спортсменов и т. п. В общем, когда бы вы ни приехали в Брно, увидите много интересного, самого передового, прогрессивного, что создается человеком в различных уголках нашей планеты.

Столица Словакии — Братислава непохожа на свою сестру Прагу. Отодвинутая к Дунаю холмистыми отрогами Малых Карпат, покрытых виноградниками, Братислава выглядит как самый настоящий южный город. Камень, из которого построены ее дома, не темно-серый,



как в Праге, а светлый. Под синим небом и лучами яркого южного солнца он переливается всеми оттенками светлых тонов. И башни в Братиславе иные. Это не готические, темные башни старой Праги. Здесь все чаще встречаешься со стилем барокко. На одной фигурной маковке еще маковка, еще и еще, и все они точно наизаны на длинный острый шпиль. Архитекторы многих национальностей и эпох строили Братиславу, и поэтому она разностильна, лишена строгости, в ней чувствуется улыбка, затейливость, живая фантазия.

Братислава — старый город. Его ядром было славянское поселение около замка феодала, получившее в 1291 г. права города. В 1467 г. в Братиславе был основан университет. С 1526 г. город становится столицей Венгрии, где в течение 300 лет — до 1848 г. — проходили заседания венгерского сейма. Затем значение города начинает падать, и только во второй половине XIX в. в связи с развитием промышленности Братислава начинает вновь возрождаться, становясь центром национальной, политической и культурной жизни словаков. В 1919 г. после распада Австро-Венгерской монархии и возникновения Чехословацкой республики она становится главным городом Словакии.

Лучше всего осмотр города начинать с холма, на котором стоит Братиславский кремль (Град). Большой, грузный, похожий на перевернутый ножками вверх письменный стол, старинный замок возвышается над городом, как гнездо гигантской птицы. Стены его помнят коронации средневековых венгерских королей, имевших в Пошони (так называлась Братислава по-магьярски) свою резиденцию. Еще раньше на холме стояла римская крепость. В 1811 г. замок был опустошен пожаром, остались одни стены с черными глазницами окон. И только в годы народной власти он был восстановлен в первоначальном виде. Сейчас в кремле размещен Музей словацкой культуры.

С вершины кремлевского холма открывается прекрасный вид на Дунай от замка Гайнбург до излучины в начале Житного острова, на средневековое Подградье,

на набережную Дуная и на прилегающую к кремлю часть старого города.

Спускаясь с кремлевского холма по Замецким сходам (Замковой лестнице), мы проходим мимо домов старой Братиславы. Снаружи облитые светом жаркого солнца, вблизи они оказываются тесными, сумрачными. Да и дворики — два метра шириной, солнце туда, вероятно, никогда не заглядывает.

*Средневековая улочка в Братиславе*



Улочка ведет к центру города. Приземистые двухэтажные дома с балконами чем-то напоминают жилые здания некоторых наших старых причерноморских городов. Вдоль тротуаров высятся шпалеры акации, встречаются маленькие треугольные скверы с памятниками, а иногда чашей фонтана, пышно украшенного амурами и гирляндами. Скоро улица распахивается в площадь. Посредине сидит в кресле бронзовый Павел Орсаг Гведослав — крупнейший словацкий поэт. С левой стороны высятся неровной стеной узкие шести-семиэтажные дома. Трудно найти здания, схожие между собой. Безотрадно-гладкий куб из стекла и бетона соседствует с доходным домом прошлого века с русалками и нептунами на фасаде, а рядом — вообще какое-то фантастическое сочетание бесчисленных карнизов и колонн. На правой стороне площади — «Редута» — здание с верандами, придающими ему подобие многопалубного корабля, в котором помещаются концертный и театральный залы. Перед «Редутой» на высоком каменном постаменте стоит, подняв руки в вольном размахе, аллегорическая статуя Победы с пальмовой ветвью. Легкость, изящество, динамичность, гордую силу воплотил в ней видный словацкий скульптор Костка, посвятив свое творение советским воинам, освободившим Братиславу от гитлеровцев.

Закрывает площадь Словацкий национальный театр, словно пытающийся благородством своих форм внести согласие в сумятицу стилей, царящую вокруг. Если вам повезло, то афиши сообщат, что в театре сегодня «Крутнаява» («Водоворот») — первая словацкая опера. Появилась она при народной власти, так же как словацкая оперетта, словацкие кинофильмы.

Перед фасадом театра — фонтан «Ганимеда» в виде девы, сидящей на лебеде, работы скульптора Тилгнера. За театром площадь вновь суживается и переходит в улицу, ведущую к великолепному, словно висящему в воздухе мосту через Дунай. Сюда же сбегаются еще несколько улиц. За мостом на низком ровном берегу алеют крыши нового района города — Петржалка.

Пучок улиц, сходящихся к месту переправы через

Дунай, — такова основа планировки Братиславы. Ведь она возникла на скрещении торговых путей: «янтарного», соединявшего Ближний Восток с Балтикой, и «железного», который вел к рудникам Чехии и Моравии. Благодаря этому Братислава стала городом богатым и знатным, которому эпоха Возрождения дала своих замечательных ваятелей и зодчих.

В этом можно убедиться, зайдя в небольшой затененный дворик Старой ратуши, построенной в XV в. Чем поражает этот дворик? Точеными колоннами и арками галерей, выходящих на него? Фонтаном со скульптурой? Башней с часами? Ничем в отдельности, а всем вместе, всей этой поэмой из камня. Старая ратуша Братиславы — такой шедевр искусства, которому позавидует и Италия. На миниатюрной площади перед ратушей над каменной

Братислава. Мост через Дунай



чащей фонтана возвышается статуя каменного рыцаря Роланда, ровесника ратуши.

Если Прагу называют стобашенной, то Братиславу можно назвать стофонтанной. Они так разнообразны, эти фонтаны словацкой столицы, в них столько выдумки и фантазии! Вот, например, фонтан в виде медведя со щитом, сидящего на узорчатом пьедестале рядом с восьмиэтажным домом, гладким и прямоугольным, который оживляют только пирамидальные тополя, высаженные у фасада. Таковы контрасты этого удивительного города.

Братислава быстро растет. Население после войны утроилось. Врезаясь в виноградники, кукурузные поля, вытягиваются по придунайской равнине новые улицы, кварталы, целые районы.

Новые площади Братиславы отличаются необычной шириной. Площадь Готвальда, возникшая на бывшей окраине, теперь стала вторым центром города. На ней — мощное одиннадцатизэтажное здание центральной почты и телеграфа, а напротив него — Политехнический институт.

Строят здесь с размахом. Примером может служить огромный нефтехимический комбинат «Словнафт», выросший в последние десятилетия на окраине Братиславы. Это предприятие, превратившее Братиславу в город химиков, насчитывает 6,5 тыс. рабочих. Оно выпускает около 150 различных видов продукции, 10% общегосударственного объема производства химической продукции. Сырье для комбината обеспечивает на основе долгосрочных соглашений Советский Союз. С 1962 г., когда начал функционировать нефтепровод «Дружба» длиной в 4665 км, «Словнафт» получил гарантию бесперебойной работы и хорошие перспективы развития.

Многое еще можно посмотреть в Братиславе. Мы могли бы пройти на Диброво наместие (площадь И. Д. Диброва) и полюбоваться на дворец Мирбаха, осмотреть здания «Академии Истрополитана» — братиславской высшей школы, основанной в 1467 г., где выступали Лист и Моцарт, или посетить Словацкую национальную

галерею. Можно подняться на холм Славин и взглянуть на Братиславу с высоты. Это новая доминанта города. На холме находится кладбище советских воинов, погибших при освобождении города, а в центре его высится пилон с фигурой красноармейца, водружающего знамя победы. Целый день на Славин идут люди, подъезжают на автобусах туристы из самых разных уголков республики и других государств. И все они отдают дань глубокого уважения и благодарности советским людям, которые пали за то, чтобы могли жить те, кто сейчас смотрит с этого холма на широко распахнувшуюся панораму новой Братиславы.

Наш путь теперь — на северо-восток, в глубь Словакии. Дорога — она здесь так же хороша, как в Чехии, — идет на подъем. Волнами спадающие по склонам холмов кудрявые виноградники все чаще сменяются лесами. Леса выглядят более густыми, дремучими, чем на западе страны. И чем дальше мы едем, тем реже селения, тем больше пока еще необжитого простора. «Земля пастырей», как называл ее Карел Чапек, за годы социалистического строительства пробудилась, обрастает сталью, бетоном, но достаточно еще тут места для плуга и для топора лесоруба.

Оттого и поселки и города здесь раскинуты шире, чем в Чехии. Такова и Трнава — типичный средний словацкий город. Чем еще она отличается от чешских городов? Видимо, тем, что дома довоенной постройки тут проще, стены кажутся толще и грубее, не так яркие вывески.

Путеводитель именует Трнаву «воротами Малых Карпат», так как окружающие ее холмы вздымаются более заметными грядами. Их уже можно назвать предвестниками гор. Трнава — первый город в Словакии, получивший уже в 1238 г. привилегии свободного королевского города. После захвата турками Венгрии здесь с 1541 г. находилась резиденция эстергомского архиепископа, и в течение 300 лет (до 1820 г.) город был церковным центром Венгрии. В нем еще сохранилось довольно много построек, напоминающих об этом. Массивные, чисто выбеленные, но скучные дома, кресты и изваяния свя-

тых на фасадах и на широких, пересекающихся под прямым углом улицах, а над всем этим тяжелое здание католической семинарии.

С середины XVII и до конца XVIII в. в Трнаве был университет, который затем был переведен властями в Будапешт. Из среды местного студенчества вышли видные деятели словацкой культуры, например Антон Бернолак — составитель грамматики словацкого языка, основатель первого в стране литературного кружка.

В центре Трнавы — квадратная площадь, на которой стоит древняя городская башня с солнечными часами — железной скобой, торчащей из стены в кольцо медных цифр. На площади, как водится, гостиница с рестораном, магазины. Если у семинарии пустынно, сквозь брусчатку мостовой пробивается кое-где трава, то здесь, на площади, людно, а порой и шумно. На окраинах города расположены предприятия. Они вырабатывают сахар и кондитерские изделия, пиво и шасси для автомобилей, дают стране пиломатериалы, мебель и многое другое. На заводских окраинах ведется большое жилищное строительство, открыт зал революционных традиций на заводе «Ковосмальт». В городе работает педагогический институт, построены театр и музей.

За Трнавой просторы еще шире. В Чехии скот обычно почти не знает пастбищ: для выгона нет места, и животные круглый год находятся в стойлах под крышей. А тут, смотришь, коровы разбрелись по склонам холмов, поросшим кустарником, спускаются в поисках брода к реке. Здесь же и пастух с кнутом и свирелью.

Но мы еще на пороге глубинной Словакии. Вдали сравнительно плавная черта горизонта начинает ломаться, и все явственнее проступает остроконечная гора, а справа — точная ее копия — небольшой холм, от подножия до вершины застроенный домами. Это город Нитра. Славянской матерью величал летописец Нитру — место зарождения в VIII в. Нитранского славянского княжества. В основании стен нитранского замка камни, заложенные в IX в. при князе Прибине. В XVI в. замок отражал осаду турок. Эта маленькая крепость с тихим

двором шириной в полтора шага, с ветвистыми дубами некогда представляла внушительную военную силу. Дубы высоки, могучи, но в несколько раз выше их башня замка с пирамидой барочных куполов. Своим современным видом замок обязан кропотливому труду зодчих и художников нескольких столетий. И несмотря на то что состоит он из четырех самостоятельных частей, все они сливаются в одно гармоничное целое. В настоящее время в замке размещен Институт археологии Словацкой академии наук.

Замок доминирует над городом, и если мы пройдем к низкой, ушедшей в землю стене, то увидим Нитру как на ладони. Широким коридором рассекает город прямая главная улица, застроенная новыми домами. Кварталы новых жилых домов тянутся от главной улицы вправо, спускаясь к реке Нитре, плавно огибающей город. На периферии размещены промышленные предприятия. Там же находится сельскохозяйственный институт, в зоне которого построен вузовский городок с учебными корпусами, общежитиями для студентов и спортивными сооружениями. Облик города за последние 20 лет изменился до неузнаваемости, причем его историческое ядро удачно гармонирует с новыми жилыми районами. Хорошее впечатление производит жилой массив Предмостие, над которым с одной стороны высится гора Зобор, что значит «зубр», а с другой — средневековый замок. Нижние склоны горы покрыты ворсистыми коврами виноградников — самых северных в Словакии, а выше — лиственными лесами.

В восьми километрах от Нитры стоит дорожный указатель с надписью «Бродяны». Это не селение, а одинокий дом в три этажа, с башенками, много раз перестраивавшийся, в результате чего с одной стороны на нас смотрит по крайней мере XVIII век, а с другой (фасад с верандой дачного типа) — век нынешний. В этом доме доживала свой век свояченица А. С. Пушкина Александра Гончарова. Она всегда хранила на своем столике портрет поэта. То, что встречал ее взгляд, когда она смотрела в окно, видим и мы. Гряды холмов, покрытых ле-



сом, загораживающая вид на равнину, осталась прежней. Несмотря на то что местность вокруг пустынная, Александра почти не выезжала из Бродяж, замкнувшись в своем замке, равнодушная к блеску императорской Вены.

Но вернемся снова в Нитру и продолжим наш путь дальше на северо-восток. Теперь наша цель — город Банска Быстрица — центр Среднесловацкой области. Шоссе лежит как бы в желобе, между валами лесистых холмов. Постепенно они становятся все выше и выше, а дорога, несмотря на то что все время идет на подъем, кажется, будто проваливается все глубже, так как холмы в своем усилии стать горами растут быстрее, чем поднимается шоссе. Наконец им это удастся, долина приобретает мужественные, скалисто-резкие горные черты, а шумливая Быстрица темнеет от тени, отбрасываемой вершинами гор, и на поверхности воды ярче белеют гневные гребешки пены. И вот, обогнув подножие очередной горы, мы попадаем в долину. Серебристой змеей блестит кипящая река Грон. У ее слияния с рекой Быстрицей, окруженная со всех сторон горами — отрогами Кремницких гор, Большой Фатры, Низких Татр и Словацких Рудных гор, раскинула свои дома, замки и костёлы Банска Быстрица — важный центр горнодобывающей и металлообрабатывающей промышленности, уже в 1255 г. получивший городские привилегии.

На центральной площади города стоит высокий обелиск в честь героев Словацкого национального восстания. Рядом — двубашенный готический костёл и городская ратуша с часами. А на другой стороне площади — узкие старинные жилые здания двух- и трехсотлетней давности. Площадь носит имя Национального восстания. Здесь в годы минувшей войны находились органы революционной народной власти, партизанский штаб, руководивший восстанием, редакция повстанческой газеты. Отсюда 29 августа 1944 г. в эфир полетели пламенные слова о начале Словацкого национального восстания. Город с окрестностями был издавна одним из промышленных центров Словакии. Еще в конце XV в. в Банской Быстрице начала быстро развиваться добыча меди, в

рудниках работало свыше тысячи рабочих. Много тяжелых классовых схваток пришлось выдержать горнякам этого и соседних шахтерских городов — Кремницы, Банской Штявницы — за улучшение условий жизни и труда. Главной революционной силой Словацкого восстания стал именно этот отряд рабочего класса, хотя и не такой уж многочисленный, но воспитанный в жестокой борьбе такими пламенными революционерами, каким был Клемент Готвальд (который жил в Банской Быстрице в 20-х годах и являлся редактором пролетарского журнала «Глас лиду»).

Вооруженным до зубов гитлеровским войскам потребовалось два месяца, чтобы взять Банску Быстрицу, но погасить пламя партизанской борьбы они не смогли. Словацкие горы приняли многочисленные партизанские отряды, в которых плечом к плечу с чехами и словаками сражались русские и украинцы, французы и немцы-антифашисты, югославы и болгары, представители других народов Европы. Сражались до полного изгнания оккупантов со словацкой земли. И в 1969 г., накануне 25-й годовщины Словацкого национального восстания, Банска Быстрица украсилась еще одним памятником — музеем, посвященным этой героической странице в истории братской страны. Это замечательное архитектурное сооружение, часто воспроизводимое теперь на фотографиях, напоминающее разрезанный пополам и соединенный мостом кубок, видное со всех концов города, как бы символизирует две исторические эпохи в жизни чехословацкого народа и историческую межу, глубоко пропаханную Словацким национальным восстанием.

За годы социалистического строительства город изменился до неузнаваемости. Выросло много новых промышленных предприятий. Самые крупные из них — почти полностью автоматизированный завод по производству древесноволокнистых плит «Смречина», самый современный в республике цементный завод и электротехническое предприятие «Тесла». Поднялись новые городские районы, построено много общественных зданий, в том числе дворцы культуры, больницы и школы. Банска Быстрица

каждого приятно удивляет своей чистотой и благоустроенностью.

Если поехать дальше на восток, то можно посетить еще один город — Кошице — центр Восточнословацкой области. Он возник в котловине, через которую уже в далеком прошлом пролегали торговые пути из Южной Европы к Балтийскому морю.

Первое упоминание о Кошице относится к концу XIII в. В XIV в. город стал играть важную роль в торговле, и все товары, ввозившиеся из-за границы, особенно из России, попадали в руки кошицких купцов; только они пользовались правом торговать этими товарами. В 1347 г. Кошице становится свободным королевским городом. В 1657 г. здесь был открыт университет с типографией, преобразованный позднее в Королевскую академию с двумя факультетами.

До нашего времени здесь сохранилось довольно много памятников архитектуры, среди которых первое место принадлежит самому значительному готическому зданию в Словакии — собору святой Елизаветы, напоминающему величественные кафедральные храмы, строившиеся в Италии и Франции.

Освобождение от фашистского ига стало для Кошице — этого крупного, но оккупацией и войной сильно разрушенного восточнословацкого города — историческим рубежом. Вскоре после освобождения Кошице стал местом временного пребывания чехословацкого правительства Национального фронта. С названием города навсегда останется связана первая правительственная программа, принятая 5 апреля 1945 г. и получившая название Кошицкой правительственной программы, выразившая единую волю чехов и словаков восстановить Чехословацкую республику как новое, народное и демократическое государство двух равноправных народов.

За годы социалистического строительства Кошице изменился неузнаваемо и превратился в настоящую жемчужину Восточной Словакии.

Для того чтобы нагляднее показать произошедшие за короткий исторический срок перемены, сравним, что

было и что стало. В 1938 г. в Кошице была устроена выставка в связи с празднованием 20-й годовщины образования самостоятельной Чехословакии, чтобы укрепить у жителей Восточной Словакии — самого отсталого уголка страны — сознание принадлежности к «процветающему государству». В манеж, ныне перестроенный в просторный спортивный зал, толпами валили любопытные. Большинство экспонатов на эту выставку привезли из других районов страны. Из продукции, производимой в Кошице, были представлены мельничные агрегаты, которые экспонировала местная фирма «Поледняк и К<sup>о</sup>», пирамиды мыла, выпускаемого кошицким заводом, которое было известно потребителям под маркой «Полио», и ячменный кофе, производимый в Кошице фирмой «Франк». По существу в городе, который в те времена насчитывал 80 тыс. жителей, и не существовало других промышленных предприятий. Люди жили за счет ремесел и торговли, многие работали в небольших строительных фирмах и на железной дороге.

С тех пор прошло всего 43 года. В настоящее время городу было бы что показать. Представим на минуту, что такая выставка организована. Итак, «Кошице-82». Проблема, правда, в том, где взять павильон, в котором разместились бы экспонаты или хотя бы образцы продукции нынешних 68 промышленных предприятий города, на которых трудится более 50 тыс. человек!

Главное место в нашем выставочном комплексе отводилось бы, конечно, продукции крупнейшего промышленного предприятия Кошице и всей Восточной Словакии — Восточнословацкого металлургического комбината. Из рекламных стендов посетитель узнал бы о том, что только на металлоконструкции и оборудование комбината пошло столько материала, сколько понадобилось бы для строительства 65 Эйфелевых башен, и что на металлургическом гиганте занято более 23 тыс. человек, за год он производит продукции на 11 млрд. крон.

Завод тяжелого машиностроения продолжает дело, начатое фирмой «Поледняк», но, конечно, в совершенно новых и намного более просторных зданиях. Вместо не-

когда производимого здесь оборудования для мельниц завод выпускает на уровне лучших мировых стандартов вырубной пресс и другие сложные машины. Там же производят грузовые автомобили специального назначения, начиная с цистерны емкостью 10,3 куб. м и кончая колоссом на резиновых колесах, который перевозит 36 т горючего.

Серый зернистый слиток магнезита также относится к продукции, производимой в Кошице и пользующейся самым большим спросом. Местный магнезитовый завод — крупнейшее из предприятий производственного объединения, которое в свою очередь занимает четвертое место в мире по производству жароупорных материалов.

А что же произошло с традиционной пищевой промышленностью Кошице? Маленькие, преимущественно ремесленные мастерские превратились в крупные промышленные предприятия. В Кошице работают современный хлебозавод и один из крупнейших мясокомбинатов Чехословакии. На выставке могли бы быть представлены и образцы безалкогольных напитков высокого качества марки «Миринда». Их выпускает предприятие «Фрукона», которое производит также компоты и консервы. На выставке было бы отведено место консервированной, копченой и маринованной рыбе, выпускаемой кошицким заводом «Рыба». Нельзя забывать и о завоевавших известность марках кошицкого пива, например о «Кассоваре», известном и в соседней Венгрии. А ведь мы еще не говорили о продукции большого кошицкого молочного завода — традиционной брынзе, различных сортах сыров, о Восточнословацкой птицефабрике, производящей традиционных бройлеров и нетрадиционные колбасы и зельц из птицы.

А сейчас — снова мысленно — мы посетим павильон строительной промышленности и промышленности строительных материалов. Сегодня эти отрасли представляют целое объединение, состоящее из 5 крупных предприятий, на которых только в черте города занято более 10 тыс. трудящихся. Они работают на больших стройках на терри-

тории всей Чехословакии, а тресты «Гутне ставбы» и «Гидростав» внесли большой вклад в строительство газопровода «Союз» на территории Советского Союза.

Не отстают от экономического развития образование и культурная жизнь Кошице. В городе наряду со школами работают 5 гимназий и 12 техникумов. В них обучается 27 тыс. учащихся. До освобождения в 1945 г. в Кошице не было ни одного высшего учебного заведения, сегодня в вузах города обучается около 11 тыс. человек и около 3 тыс. учится заочно. В Кошице теперь в 7 раз больше студентов, чем в 1939 г. обучалось во всей Словакии. Учащиеся Кошицкого высшего технического училища изготовили прибор, с помощью которого добились понижения температуры почти до абсолютной точки холода. Уникальнейшая аппаратура, сконструированная в кошицком Институте экспериментальной физики при Словацкой академии наук, была установлена на борту спутника «Интеркосмос-17».


На примере Кошице — второго по величине города Словакии с 200-тысячным населением — мы видим, что социализм бесповоротно восторжествовал на этой некогда отсталой окраине буржуазной Чехословакии.

Мы как бы совершили путешествие по Чехословакии с запада на восток, ознакомились с историей и современностью некоторых ее крупных и малых городов, в которых живет и трудится народ, породнившийся с нами дважды: в совместных боях против фашизма и в общей борьбе за новую жизнь. Но нельзя не рассказать еще об одной страничке истории братской нам страны — Свидникском районе, расположенном в северной части Восточнословацкой области.

История района Свидник тесно связана с Дукельским перевалом, через который в далеком прошлом (во II—IV вв.) проходил важный торговый путь, связывающий государства, лежащие по обеим сторонам Карпат. Дукельский перевал всегда был важным и со стратегической точки зрения. Еще в 1799 г. через него проходили войска А. В. Суворова, а в 1806 г. в связи с третьей войной против Наполеона — русская армия под

командованием М. И. Кутузова. Во время первой мировой войны здесь шли ожесточенные бои за овладение переходом через Карпаты.

С Дуклой и Свидникским районом связана Карпатско-Дукельская операция — одна из самых тяжелых и важных боевых операций Чехословакии в истории второй мировой войны. Этот край прославили победы славной 38-й армии 1-го Украинского фронта под командованием генерал-полковника С. К. Москаленко, бок о бок с которой вел наступление героический 1-й Чехословацкий армейский корпус под командованием генерала Людвика Свободы. Наступление советских войск через Карпаты было связано с решением оказать немедленную помощь Словацкому национальному восстанию, вспыхнувшему 29 августа 1944 г. Сегодня перевал Дукла называют «воротами свободы». В знак любви, признательности и уважения к Советской Армии и воинам 1-го Чехословацкого армейского корпуса часть поля боя на Дукле превращена сейчас в своеобразный военный музей, который дает возможность непосредственно на полях былых сражений познакомиться с ходом этой героической операции. Памятники Советской и Чехословацкой армиям в Свиднике и на Дукельском перевале наглядно свидетельствуют о героизме и жертвах, принесенных во имя освобождения Чехословакии. Они как вехи в истории народов, знаменующие собой не просто даты выдающихся событий, но и вечно живой призыв, завет, неисчерпаемый источник вдохновения для нынешнего и будущих поколений. Такой вехой в современной истории Чехословакии является Дукла.





Современная Чехословакия — сравнительно небольшая высокоразвитая индустриальная страна, экономически многоликая, со сложной хозяйственной географией, в которой ярко отразилась могучая поступь социализма, преобразующего многовековые традиции в сложившейся экономике. Чехословакия всегда славилась не только значительными объемами промышленной продукции, но и высоким ее качеством. Чехословацкие изделия отличаются добротностью и тщательностью отделки, приятным внешним видом. Такой стиль промышленного производства, выработанный в значительной мере под влиянием долговременной работы на экспорт, объясняется прежде всего высокой культурой производства. Широко известно мастерство и искусство чехословацких машиностроителей, стеклодувов, пивоваров, мастеров фарфора. Наличие замечательной армии высококвалифицированных рабочих и техников позволяет быстро осваивать технические новшества, обеспечивать рост производительности труда, поддерживать стабильное развитие экономики. ЧССР имеет хорошо поставленное современное сельскохозяйственное производство. При небольшом размере земельной площади почти полностью покрываются внутренние потребности в продовольствии. ЧССР славится свекловодством, хмелеводством. Значительная часть сельскохозяйственной продукции идет на экспорт.

В настоящее время по уровню экономического развития Чехословакия занимает одно из первых мест в мире. При удельном весе в мировой численности населения, равном 0,4%, в ЧССР производится 1,3% совокупного национального дохода мира, т. е. в 3 с лишним раза

больше, чем в среднем на душу населения во всем мире. Сегодня за неполный месяц промышленность страны выпускает столько продукции, сколько до войны она давала за год. Коренные изменения произошли и в сельском хозяйстве, которое теперь дает в полтора раза больше продукции по сравнению с наиболее урожайным до войны 1936 г., хотя за это время численность занятых в этой отрасли сократилась на две трети. Подъем экономики создал основу для роста благосостояния народа. По уровню социальных завоеваний трудящихся ЧССР в настоящее время занимает ведущее место в мире. Для примера отметим, что около 7% национального дохода расходуется на выплату денежных пособий и предоставление различных социальных льгот семьям трудящихся. Все эти успехи стали возможны благодаря коренной перестройке экономики, проведенной в годы социалистического строительства.

До образования самостоятельной Чехословакии отдельные части страны входили в состав различных государств и прошли не одинаковый путь развития, что сдерживало формирование экономических связей и осложняло процесс образования национального рынка.

Развитие капитализма в Чехословакии началось в то время, когда она была частью Австро-Венгрии. Такая особенность отраслевого состава промышленности буржуазной Чехословакии, как преобладание легкой промышленности (особенно текстильной) и относительно слабое развитие тяжелой промышленности, сложилась именно тогда, во второй половине XIX в. Железнодорожные магистрали меридионального направления опирались на Вену и Будапешт — столицы этого многонационального государства. Наконец, существовавшая в то время очень большая разница в уровнях экономического развития Чехии и Словакии — тоже в значительной мере наследие Австро-Венгрии.

В годы буржуазной республики (1918—1938) структура экономики Чехословакии в целом и отдельных ее частей практически не изменялась. Буржуазия оказалась не в состоянии сколько-нибудь существенно изменить

соотношение промышленности и сельского хозяйства, отдельных их отраслей и тем более решить острые территориально-хозяйственные проблемы.

Большой ущерб чехословацкой экономике причинила гитлеровская оккупация. Фашистские захватчики беспощадно грабили страну, эксплуатировали ее народ. Накануне освобождения Чехословакии Советской Армией отступавшие фашистские войска уничтожали промышленные предприятия. Некоторые важнейшие заводы в Праге, Брно, Пльзене и других городах уже в самом конце войны без всякой на то военной нужды были подвергнуты массированным налетам американской авиации и полностью разрушены.

Перед трудовым народом Чехословакии после войны встали сложные задачи по подъему экономики. Нужно было устранить серьезные разрушения, причиненные гитлеровской оккупацией и военными действиями, провести техническую реконструкцию промышленности и других отраслей материального производства, обеспечить преимущественное развитие тяжелой индустрии, и прежде всего отдельных ранее слабо развитых отраслей машиностроения, осуществить индустриализацию Словакии. Предстояло решить сложные задачи, связанные с коренными социально-экономическими преобразованиями в деревне, обеспечением экономической независимости от западных держав, переориентацией на новые внешние рынки.

Состоявшийся в 1949 г. IX съезд КПЧ выработал конкретный курс социалистического строительства. Воплощением его стала реализация первого пятилетнего плана развития народного хозяйства Чехословакии (1949—1953). Первая пятилетка обеспечила мощный подъем народного хозяйства, дальнейшее укрепление союза рабочего класса и трудового крестьянства, ограничение и вытеснение капиталистических элементов в городе и деревне. К концу первой пятилетки социалистические производственные отношения победили в промышленности, на транспорте, а также в торговле и сфере обслуживания. В итоге выполнения заданий второй пяти-

летки (1956—1960) в стране было завершено создание основ материально-производственной базы социализма.

В 60-е годы были начаты важные прогрессивные изменения в структуре общественного производства Чехословакии, направленные на увеличение доли отраслей, обеспечивающих технический прогресс. Во второй половине 60-х годов начало сказываться действие долговременных позитивных факторов экономического развития страны, таких, как освоение объектов капитального строительства, сооруженных в предшествующие годы, рост импорта важнейших видов сырья, топлива и материалов, в первую очередь из Советского Союза, снижение материалоемкости общественного производства благодаря изменению структуры топливно-энергетического баланса, увеличению доли экономичных видов сырья и материалов. Был преодолен застой в сельском хозяйстве, которое все больше превращалось в фактор стабилизации экономического развития.

Стержнем экономической политики КПЧ в 70-е годы стала борьба за всестороннее повышение эффективности производства, основанное на максимальном использовании факторов интенсивного роста, за достижение быстрого и пропорционального развития экономики и подъема на этой основе уровня благосостояния чехословацкого народа. Для 70-х годов были характерны сравнительно высокие темпы роста промышленности, достигнуты значительные успехи в сельском хозяйстве.

За 35 лет народной власти трудящиеся ЧССР под руководством коммунистической партии проделали большую работу по созданию материально-технической базы развитого социализма, по решению комплекса сложных экономических и социальных проблем. Была осуществлена коренная реконструкция народного хозяйства, обеспечено преимущественное развитие тяжелой индустрии. Существенно изменилась и территориальная структура народного хозяйства. Произошел значительный сдвиг в географии производительных сил на восток в связи с бурным подъемом экономики ранее отсталой Словакии. ЧССР практически разрешила проблему выравни-



## Хозяйство Чехословакии



Добыча

■ каменного угля

▨ бурого угля

▲ нефти

▲ железных руд

▲ марганцевых руд

■ медных руд

⊗ полиметаллических руд

○ сурьмяных руд

U урановых руд

Г графита

▽ пирита

M магнетита

◇ каолина

● Крупнейшие источники минеральных вод

◆ Тепловые электростанции

◆ Гидро-электростанции

◆ Атомные электростанции

—●— Нефтепроводы

—○— Газопроводы

вания уровня социально-экономического развития Чехии и Словакии, разрыв между которыми был ранее довольно значителен. В 1980 г. удельный вес Словакии в общем объеме промышленного производства страны превысил 28%, сельского хозяйства — 32% при доле населения, равной 33% общей его численности. Экономика Чешской и Словацкой Социалистических Республик развивается гармонично в едином народнохозяйственном комплексе страны. XVI съезд КПЧ констатировал, что задача преодоления исторически сложившихся различий в условиях экономической, политической и культурной жизни народов страны практически решена.

В принципиально новом разделении труда между западными и восточными областями Чехословакии нашла свое отражение также линия на приближение промышленности к источникам сырья и энергии, находящимся главным образом в Словакии и в соседних странах социалистического содружества. Северные и восточные районы Словакии, ранее находившиеся в стороне от важных линий международных связей, оказались теперь на магистральных путях, по которым движутся из Советского Союза значительные потоки дефицитного в стране сырья (главным образом железной руды, нефти и природного газа). На базе этих грузопотоков в годы социалистического строительства выросли крупные предприятия, флагманы индустрии социалистической Чехословакии — Восточнословацкий металлургический комбинат в Кошице, работающий на советской железной руде, и нефтехимический комбинат «Словнафт» в Братиславе, перерабатывающий нефть, поставляемую из СССР. Для сокращения транспортных издержек в 60-е годы до Кошице была построена ширококолейная железная дорога, по которой железная руда из Кривого Рога поставляется непосредственно на Восточнословацкий комбинат без перегрузки на пограничных станциях. Значительная экономия на транспортных расходах была достигнута также в результате сооружения нефтепровода «Дружба», по которому советская нефть поступает на комбинат «Словнафт».

Ведущая отрасль чехословацкой экономики — **промышленность**. Еще в период между двумя мировыми войнами Чехословакия входила в число первых десяти промышленных стран мира. За годы народной власти усилиями высококвалифицированного рабочего класса страны при экономической и технической помощи Советского Союза чехословацкая промышленность была значительно реконструирована. В 1981 г. промышленное производство ЧССР превысило уровень 1937 г. почти в 13 раз. В послевоенный период в отраслевой структуре промышленности произошел коренной сдвиг, выразившийся в увеличении доли производства средств производства, на которые теперь приходится 67,7%.


В связи с коренной реконструкцией старых промышленных районов и созданием в них ряда отсутствовавших в прошлом звеньев тяжелой индустрии возникли новые связи между отдельными отраслями промышленности, а также между промышленностью в целом и сельским хозяйством. Сооружение большого количества новых предприятий в сочетании с реконструкцией действующих привело к значительному усилению кооперирования промышленных предприятий не только в пределах традиционных экономических районов, но и в общегосударственных масштабах. Наряду с развитием комбинирования производства это обусловило возникновение крупных промышленных агломераций. Мы имеем в виду Остравско-Карвинский регион, машиностроительные агломерации Праги, Брно, Пльзень, электроэнергетический и химический комплекс Северной Чехии, промышленную зону Поважья, химико-машиностроительный комплекс Братиславы и др.

Чехословацкое народное хозяйство располагает неплохой энергетической базой, но 90% энергоресурсов приходится на долю каменного и бурого угля, условия добычи которого постоянно ухудшаются. Например, в Остравско-Карвинском бассейне уголь находится на глубине 800—1000 м, что резко увеличивает расходы на его добычу. В то же время в Северочешском бассейне — основной энергетической базе страны — бурый уголь



добывается более экономичным, открытым, способом. В 1981 г. было добыто 123 млн. т угля, главным образом бурого. Однако ресурсы угля ЧССР к 2000 г. будут в основном исчерпаны. Уже теперь прекращается строительство новых тепловых электростанций. В ЧССР теперь придается большое значение развитию атомной энергетики. Программа строительства атомных электростанций опирается на соглашения, заключенные с СССР. В соответствии с ними в небольшой словацкой деревне в пятидесяти километрах от Братиславы выросли корпуса обширного комплекса атомной электростанции «Богунце» В-1 с двумя блоками по 440 тыс. кВт. В 1979 г. был сдан в эксплуатацию первый блок, а в 1980 г. — второй. За истекшие годы работы электростанция уже

Пульт управления атомной электростанции  
в Богунцах



выработала 10 млрд. кВт · ч электроэнергии и, по подсчетам чехословацких специалистов, позволила сэкономить около 11,5 млн. т энергетического угля. С пуском этой электростанции Чехословакия вступила в эру промышленного использования энергии атома. На повестке дня — сооружение еще одной подобной электростанции, «Богунце» В-2, с двумя блоками по 440 тыс. кВт, пуск которой предполагается в 1982—1983 гг. Ведутся строи-

*Плотина одной из гидроэлектростанций*



тельные работы на АЭС в Дукованах (Южная Моравия), планируется сооружение АЭС в Моховцах в Словакии. А первый миллионный блок будет установлен на будущей Южночешской АЭС. До 1990 г. в кооперации с Советским Союзом и другими социалистическими странами планируется построить атомные электростанции общей мощностью 9—10 млн. кВт.

Само собой разумеется, что свои топливно-энергетические проблемы Чехословакия решает не только за счет угля и атомной энергии. Важную роль играет гидроэнергетика. Хотя запасы гидроэнергии составляют приблизительно 8% всех энергоресурсов и потенциал рек страны, особенно горных, используется только на 38%, они вносят заметный вклад в энергобаланс страны. Их распределение по территории страны довольно удачно, так как почти 55% потенциальных запасов приходится на бассейн Дуная, т. е. на бедную углем Словакию, а 35% — на бассейн Лавы, т. е. главным образом на те районы Чехии, которые тоже практически лишены угля. Остальные 10% приходятся на центральную часть страны — бассейн Моравы и Одры.

Богаты водными ресурсами и Карпаты, особенно бассейн реки Ваг. Чехословацкие энергетики начали осваивать богатства Важского каскада в годы первой пятилетки. За истекшие 25 лет было построено около 20 небольших и средних ГЭС. В 1982 г. должна быть построена новая ГЭС мощностью 665 тыс. кВт. На очереди — сооружение Влтавского каскада в Чехии и строительство совместно с Венгрией большой ГЭС на Дунае.

Ныне в Чехословакии разработан проект и началась подготовка к строительству электростанции нового типа — гидроаккумулирующей — на реках горного массива Есеник в Северо-Моравской области.

Наращивая свой топливно-энергетический потенциал, республика проявляет большую заботу о его рациональном использовании. В частности, разработана долгосрочная программа рационализации потребления топлива и энергии. Охватывающая как производственную, так и непроизводственную сферы (в которой, кстати, потреб-

ляется до одной трети жидкого топлива и угля), программа уже в текущей пятилетке должна дать экономию до 11 млн. т топлива.

Важное место в чехословацкой экономике занимает черная металлургия, хотя запасы железных руд в стране невелики. По производству стали на душу населения (свыше 1 т в 1980 г.) ЧССР занимает одно из первых мест в мире. В целом производимая в ЧССР продукция металлургии не только удовлетворяет потребности народного хозяйства, но и экспортируется в другие страны.

Размещение черной металлургии на территории ЧССР сложилось в основном еще во второй половине прошлого века. В ней выделялись два района — основной, Оставский и Средне-Чешский. В годы социалистического строительства была создана еще одна база черной металлургии — на востоке Словакии — в весьма выгодном с географической точки зрения районе, где можно с наименьшими транспортными издержками сочетать использование советской железной руды с оставским коксующимся углем. Кроме того, в Восточной Словакии имелись значительные трудовые ресурсы, что немало важно при сооружении крупного промышленного объекта.


Особенно быстрыми темпами растут отрасли, определяющие технический прогресс, — машиностроение и химия. Машиностроение теперь формирует основной профиль чехословацкой промышленности, что продиктовано в первую очередь наличием в стране мощной базы черной металлургии. Особенно выделяется производство тяжелого энергетического, металлургического, химического и текстильного оборудования, магистральных локомотивов, грузовых автомобилей большой грузоподъемности и т. д.

По объему производства и экспорту машиностроительной продукции на душу населения ЧССР занимает одно из первых мест в мире. В условиях углубления научно-технического прогресса в машиностроении Чехословакии происходят важные структурные сдвиги, направленные на увеличение удельного веса тех произ-

водств, от которых зависит повышение технического уровня и эффективности производимой продукции. Так, в станкостроении, продукция которого издавна экспортировалась Чехословакией, была расширена программа производства универсальных станков, металлообрабатывающих станков с числовым программным управлением. В последние годы растет производство электронно-вычислительной техники, радиотехники, черно-белых и цветных телевизоров и др.

В 70-е годы в сотрудничестве с Советским Союзом в ЧССР создана новая перспективная отрасль — атомное энергомашиностроение. Используя советскую технологию, чехословацкие предприятия уже освоили выпуск различных видов оборудования — реакторов, парогенераторов и др. С созданием этой отрасли ЧССР вышла в

*На судостроительном заводе в Братиславе*



число десяти государств, располагающих возможностями производить комплектное оборудование для атомных электростанций. Ныне ЧССР наряду с Советским Союзом стала главным поставщиком технологического оборудования для АЭС, строящихся в социалистических странах. В апреле 1980 г. из ЧССР был отправлен для АЭС в венгерском городе Пакш первый атомный реактор. Чехословацкие машиностроители поставят также специализированную продукцию и основное оборудование для атомных электростанций в СССР, Болгарию и ГДР.

На машиностроительный комбинат «Шкода» им. В. И. Ленина в Пльзене возложена роль генерального поставщика чехословацкого технологического оборудования для АЭС, сооружаемых как в Чехословакии, так и в других социалистических странах. Сейчас около 20% валовой продукции комбината «Шкода» приходится на атомное оборудование.


Фабричную марку комбината им. В. И. Ленина — «окрыленную стрелу» — хорошо знают в Советском Союзе. Сейчас на наших железнодорожных магистралях трудятся более 1700 быстроходных, мощных электровазов, в 19 городах перевозят пассажиров более 5 тыс. чехословацких троллейбусов, на заводах установлены сотни тяжелых металлорежущих станков и много прокатного оборудования с той же маркой. И вам с гордостью скажут на комбинате, что завод прокатного оборудования награжден в 1977 г. советским орденом Дружбы народов за поставку оборудования уникального прокатного стана «Кварто-3600». В состав комбината им. В. И. Ленина входят 23 предприятия, научно-исследовательский институт, заводские лаборатории и конструкторские бюро. И работает там свыше 60 тыс. человек. Заводы этого производственного объединения расположены по всей территории Чехословакии, но головным является предприятие «Шкода» с его 14 заводами, расположенное в Пльзене.

Когда приезжаешь на этот комбинат, занимающий всю западную часть города, то в глаза сразу же бросаются новые корпуса завода энергетического машиностроения, где появляются на свет корпуса реакторов и

различные блоки для будущих АЭС. Нам довелось бывать в реакторном и турбинном цехах этого завода, и надо сказать, что оснащены они самым современным технологическим оборудованием, в том числе огромными горизонтально-расточными станками с числовым программным управлением, замечательным сварочным оборудованием, стендами для проведения гидроиспытаний и контрольной сборки, современным оборудованием для контроля. Большую помощь чехословацким друзьям в разработке конструкторской и технологической документации, освоении и ведении производства оборудования для АЭС оказали советские организации.

Наряду с новыми отраслями машиностроения в ЧССР развиты и традиционные отрасли, прежде всего тек-

*В одном из цехов машиностроительного комбината «Шкода» им. В. И. Ленина*



стильное машиностроение. На основе проведенных специалистами СССР и ЧССР исследований в области безверетенного прядения была разработана технология и введены в строй соответствующие пневматические прядильные машины типа БД-200. При новом способе производства пряжи средний уровень производительности труда в 2—3 раза выше, чем при классическом способе, выше качество пряжи и культура производства. В 1978 г. чехословацкий экспорт машин безверетенного прядения составил около 90 % мирового. В ЧССР 38 % хлопчатобумажной пряжи производится на машинах БД-200.

Наиболее быстрыми темпами из всех отраслей промышленности развивается химия. Объем выпускаемой ею продукции за годы социалистического строительства возрос в 32 раза, а доля в валовом промышленном производстве более чем удвоилась.

Развитие этой отрасли осложняется недостаточностью или отсутствием многих видов сырья, известной напряженностью топливно-энергетического баланса, нехваткой дешевой электроэнергии. Преодоление этих трудностей в значительной мере облегчается благодаря тесному экономическому сотрудничеству с социалистическими странами, прежде всего с СССР, поставляющим в ЧССР необходимое количество нефти, природного газа и других видов сырья и топлива.

Основные центры химической промышленности в ЧССР в основном традиционны. Это — Северная Чехия, районы Полабья, Острава, которые первоначально перерабатывали исключительно привозное сырье, а в послевоенные годы начали работать как на советской нефти, так и на местном коксе. В 60-е годы новый крупный центр химической промышленности возник в Словакии. Его основные объекты — нефтехимический комбинат «Словнафт» и химический комбинат им. Г. Димитрова в Братиславе, завод «Дусло» в городе Шала. Их размещение связано с наличием значительных водных ресурсов и ресурсов рабочей силы, с одной стороны, и поставками нефти и природного газа из СССР — с другой. Значительная часть советского газа используется



в качестве сырья для производства азотных удобрений.

Интенсивно развивается сотрудничество в развитии нефтехимической промышленности между ЧССР и ГДР, в результате которого обе страны получили возможность полностью удовлетворять свои потребности в нефтехимическом сырье, не производя всего ассортимента продуктов нефтехимии, а дополняя его взаимными поставками. В 1971 г. между ЧССР и ГДР было подписано соглашение о сотрудничестве в производстве олефинов, в соответствии с которым на территории обеих стран были созданы комплексы для производства олефинов, их транспортировки. Это означало создание на основе развития технологической специализации и кооперирования производства новой сырьевой базы для промышленности пластических масс как в ЧССР, так и в ГДР. Между двумя химическими комбинатами в городах Залужи (ЧССР) и Бёлене (ГДР) был построен этиленопровод, по которому в ЧССР поступает этилен. В 1979 г. объем этих поставок в целом превысил 500 тыс. т., а из Залужи в Бёлен было отгружено свыше 2 тыс. т пластмасс. В дальнейшем будет построена крупная установка по производству этилена в Залужи, после чего трубопровод начнет работать в обратном направлении. Таким образом, в результате объединения усилий ГДР и ЧССР будет без излишнего параллелизма решена проблема развития пластмассовой промышленности в обеих странах.

Традиционно высоким уровнем развития отличается чехословацкая легкая промышленность, что особенно относится к текстильному, стекольному и обувному производствам. Самые давние традиции в ЧССР имеет текстильная промышленность. Начало ее (на первых порах в виде ремесленного производства, а позднее — в виде мануфактур) относится к концу XVII — началу XVIII в. Тогда эта промышленность зарождалась в тех областях Австро-Венгрии, где не было благоприятных условий для развития сельского хозяйства, т. е. в Северной Чехии, Северной Моравии и Силезии. Плотняные ткани производились из местного льна и по качеству своему не уступали голландским или английским. На территории

Чехии и Моравии распространилось также производство шерстяных тканей на базе местной овечьей шерсти.

В 1945 г. народная власть унаследовала очень раздробленную базу текстильной промышленности — массу мелких предприятий с устаревшей техникой. Поэтому в годы социалистического строительства была проведена значительная реконструкция и модернизация текстильной промышленности, предприятия были оснащены новейшей техникой как чехословацкого производства, так и лучшими зарубежными образцами.

Произошли изменения и в территориальной структуре текстильной промышленности. Много фабрик сооружено в Словакии, а также в районах с большой концентрацией тяжелой промышленности и машиностроения, с тем чтобы ликвидировать диспропорции между наличием и потребностью в трудовых ресурсах и создать новые равные условия для трудоустройства мужчин и женщин.

Сырьевой базой служат, с одной стороны, традиционные местные ресурсы — шерсть и лен, а с другой — новые материалы, поставляемые химической промышленностью: вискозный шелк, полиамидное и полиэфирное волокна и т. д. Расширяется также очень перспективное производство смешанных тканей, изготавливаемых из комбинации синтетического волокна с хлопком, шерстью и льном. В настоящее время чехословацкая текстильная промышленность не только полностью удовлетворяет спрос на внутреннем рынке, но и экспортирует свою продукцию как в социалистические, так и в капиталистические страны.

Издавна получила мировую известность чехословацкая стекольная, керамическая и фарфоровая промышленность. Производство стекла сконцентрировано главным образом в традиционных районах Северной и Средней Чехии — в городах Яблонец-на-Нисе, Новы Бор, Подебрады, Карловы Вары — и в некоторых городах Словакии. Центры керамической промышленности находятся в Южной Моравии и Западной Чехии, там же работают и фарфоровые фабрики.

Ныне стекольная промышленность перешла на ма-

шинное производство листового стекла при сохранении роста выпуска широко известных чешского хрусталя и бижутерии.

Традиционный ручной способ производства шлифованного художественного хрусталя сохраняется прежде всего потому, что изделия из него — это произведения искусства, на которые весьма высок спрос во всем мире. Традиция производства стекла на севере Чехии — одна из старейших в Европе, ее корни уходят в XIV в. В начале 20-х годов началось производство свинцового хрусталя на стекольном заводе «Богемия» в городе Подебрады. Это крупное предприятие, специализирующееся исключительно на производстве обрабатываемого вручную свинцового хрусталя, не имеет себе равных в мире. Блюда, вазы, шкатулки, корзинки, рюмки, кубки, бокалы — вот насколько широк ассортимент предприятия «Богемия». Крупнейшее уникальное изделие подебрадского стекольного завода — ваза в подарок XXV съезду КПСС, которая весила двадцать два килограмма.

Высоким уровнем развития отличается обувная промышленность ЧССР. Хотя обувное производство — одно из самых старинных и широко распространенных в стране, первые более или менее значительные обувные предприятия возникли сравнительно недавно — во второй половине XIX в. В настоящее время по производству обуви на душу населения ЧССР занимает первое место в мире. В 1981 г. было произведено в 3 раза больше обуви, чем в 1937 г., причем половина ее экспортируется.

Главные обувные фабрики расположены в районе Готвальдова («Свит» — бывшая «Батя») и в словацком городе Партизанске. В целом для обувной промышленности характерно размещение предприятий в ранее экономически отсталых районах, в которых относительно благоприятно положение с рабочей силой, что особенно важно, принимая во внимание трудоемкость обувного производства.

Издавна развитая в стране пищевая промышленность (сахарная, пивоваренная) работает на местном сырье, ее

продукция отличается высокими вкусовыми качествами и идет на экспорт.

Высокоинтенсивной отраслью чехословацкой экономики стало **сельское хозяйство**. В нем создается более 8% национального дохода, и оно обеспечивает 93—94% объема потребления населением продовольственных товаров. Ныне ЧССР занимает одно из первых мест в мире по производству сельскохозяйственной продукции в расчете на душу населения.

Своеобразие аграрного строя буржуазной Чехословакии состояло в сложном переплетении господствовавших капиталистических отношений с сохранявшимися феодальными пережитками. О преобладании капиталистических отношений в чехословацкой деревне свидетельствовали наличие многочисленного сельскохозяйственного пролетариата — сотен тысяч батраков, значительная раздробленность земельных наделов.

Исторической вехой в развитии сельского хозяйства стал IX съезд КПЧ в 1949 г., выдвинувший программу перехода деревни к социализму на основе ленинского кооперативного плана. Мелкотоварное сельскохозяйственное производство было не в состоянии полностью обеспечить возрастающие потребности в продовольственных товарах и сельскохозяйственном сырье.

Социалистическое переустройство деревни положило конец извечной раздробленности сельскохозяйственных угодий. Создание кооперативов, располагающих значительными земельными массивами, позволило широко применить современную сельскохозяйственную технику, осуществить мероприятия по борьбе с эрозией почвы, по облесению склонов гор и сврагов, осушению и орошению. Сейчас на полях страны практически не осталось узких полосок земельных участков крестьян-единоличников. Они сохранились лишь в отдельных горных районах, преимущественно в Словакии. Огромные массивы пшеницы, ячменя широко раскинулись на кооперативных землях Средней Чехии, Моравии и Словакии, поля сахарной свеклы и кукурузы — на юге Моравии и Словакии, в западных районах Чехии культивируют хмель, в

холмистых и предгорных зонах сеют рожь, овес, картофель. Животноводство тоже постепенно переводится на индустриальную основу, созданы крупные животноводческие комплексы по разведению свиней и птицы.

Социалистические преобразования в сельском хозяйстве позволили решить проблему обеспечения страны основными продовольственными товарами. До войны крупные землевладельцы форсировали развитие зернового хозяйства в ущерб животноводству, в результате чего страна вынуждена была ввозить до 20% потребляемого мяса. В настоящее время ЧССР достигла самообеспеченности маслом, яйцами и мясом в условиях систематического роста душевого потребления этих продуктов. Так, в 1980 г. потребление мяса в расчете на одного жителя составило 85 кг.

На XVI съезде КПЧ была подтверждена выдвинутая ранее, на XIV и XV съездах, задача — достигнуть самообеспеченности зерновыми и повысить степень обеспеченности страны продовольствием отечественного производства. Зерновая проблема решается комплексно: путем повышения урожайности (42 ц/га в 1980 г.), сохранения значительной посевной площади под зерновыми (в 1980 г. под ними было занято около 58% сельскохозяйственных угодий) и укрепления кормовой базы (благодаря росту производства грубых кормов, кормовых смесей и снижению объемов зерновых, идущих на откорм скота).

Характерная черта развития сельского хозяйства ЧССР в последние годы — качественно новый уровень концентрации и специализации производства. Идет процесс укрупнения существующих сельскохозяйственных кооперативов. В ходе развития межхозяйственной кооперации созданы аграрно-промышленные комплексы, где воедино соединено высокоинтенсивное, развивающееся на индустриальной основе сельское хозяйство, отрасли перерабатывающей промышленности и сферы услуг.

Высокий уровень развития чехословацкого сельского хозяйства, достигнутый в годы социалистического строительства, стал важным стабилизирующим фактором в

развитии экономики в целом. ЧССР стала одной из немногих стран мира, которой удалось практически устранить разницу в доходах тружеников сельского хозяйства и промышленности. Все это стало причиной того, что отток рабочей силы из села, как показала очередная перепись лиц, занятых в этой отрасли, прекратился. Если в начале 70-х годов число занятых в сельском хозяйстве ежегодно сокращалось на 28 тыс. человек, то в течение последних двух лет — лишь на 4 тыс. человек. Успешный опыт Чехословакии по социалистическому преобразованию сельского хозяйства изучается в мировом коммунистическом и рабочем движении. Ведь в 1968 г., когда контрреволюционные силы развернули массированное наступление на основные завоевания социализма в стране, в том числе и на коллективизацию, они получили сокрушительный отпор от тружеников села, ни один кооператив, несмотря на призывы контрреволюционеров, не распался.

Бурный рост промышленности и сельского хозяйства предъявляет возрастающие требования к **транспорту**. Формирование новых промышленных центров, коренная перестройка старых промышленных агломераций, процесс интенсификации внутренних и международных экономических связей потребовали серьезной реконструкции транспортной системы.

Историко-географические особенности формирования единого народнохозяйственного комплекса в Чехословакии обусловили повышенную роль транспорта. Крайнее положение угольных бассейнов и недостаток топлива в Словакии, большая широтная протяженность страны и малая компактность территории как бы удлиняют хозяйственные связи, а также определяют направление основных импортно-экспортных грузопотоков. Крепнущие внешнеэкономические связи ЧССР со странами социалистического лагеря, прежде всего с СССР, ведут к возрастанию перевозок руды, нефти, угля и кокса, а также грузов, идущих транзитом через территорию ЧССР.

Основу транспортной системы составляют железные

дороги, обеспечивающие массовые перевозки грузов на дальние расстояния. Железнодорожная сеть Чехословакии — одна из самых густых в мире — более 10 км на 100 кв. км. Начало строительства железных дорог в стране относится к 1840 г., когда было построено 67 км путей. К концу 1919 г. общая протяженность железных дорог уже превысила 13 тыс. км и с тех пор увеличилась незначительно (13,2 тыс. км в 1980 г.), зато существенно возросла их пропускная способность. В 1980 г. было перевезено в 4 раза больше грузов по сравнению с 1937 г. Этому способствовали улучшение состояния пути, прокладка второй колеи, реконструкция железнодорожных узлов, модернизация подвижного состава, электрификация грузонапряженных линий, прежде всего главной транспортной артерии, пересекающей всю страну с запада на восток. В настоящее время в ЧССР 25% железнодорожных линий имеют вторые пути, 23% электрифицированы, на 10% путей введена автоблокировка. В 1980 г. была полностью ликвидирована паровая тяга на регулярных перевозках пассажиров и грузов, на долю электрической тяги приходится 60% перевозок.

Важную роль в грузоперевозках, особенно на небольшие расстояния, играет автомобильный транспорт, на долю которого приходится  $\frac{1}{4}$  общего грузооборота. Чехословакия отличается высокоразвитым массовым пассажирским транспортом, обеспечивающим связь на территории всего государства. Страна покрыта самой густой в мире сетью автобусных линий, протяженность которых достигает 250 тыс. км. Она охватывает 85% населенных пунктов (менее 1% из них удалены от автобусных станций более чем на 1 км). С середины 60-х годов быстрыми темпами развивается индивидуальный автотранспорт. В 1979 г. в ЧССР уже было зарегистрировано 2,1 млн. владельцев легковых автомобилей (примерно 1 автомобиль на 7 жителей страны).

В стране ведутся большие работы по реконструкции шоссеиных дорог и строительству новых. В 1980 г. была сдана в эксплуатацию автострада Прага — Брно — Братислава, значительно сократившая расстояние между эти-

ми городами ЧССР и уменьшившая время перевозок. В последние годы большое значение приобрел трубопроводный транспорт. Через территорию Чехословакии проходят газопроводы «Братство», «Союз», транзитный газопровод в Западную Европу, нефтепровод «Дружба», по которым поставляют советские нефть и газ во многие страны, в том числе в ЧССР.

Водный транспорт не имеет существенного значения в общем объеме грузоперевозок, на его долю приходится лишь 3% грузооборота. В стране нет единой сети внутренних водных путей, а есть два обособленных судоходства — Дунайское и Лабско-Влтавское. По реке Лабе и по прилегающим к ней водным путям суда курсируют в ГДР, ФРГ и ПНР, а по Дунаю — в придунайские государства и черноморские порты. В 1980 г. была принята перспективная программа развития водного транспорта, предусматривающая значительное увеличение протяженности судоходных участков многих рек. Планируется, например, расширить судоходство вверх по течению Влтавы на 150 км.

Немалое значение для перевозки грузов имеет морской транспорт. Хотя Чехословакия не имеет выхода к морям, она располагает своей флотилией морских судов, которые с 1952 г. базируются в польских портах Гданьск и Щецин. Ныне их число достигло 22.

Заметную роль во внутренних и международных пассажирских перевозках играет воздушный транспорт. Чехословацкий авиационный парк оснащен в основном современными самолетами советского производства. В настоящее время в Чехословакии насчитывается около 50 пассажирских лайнеров, поставленных из СССР. Они связывают Прагу и Братиславу с десятками городов на четырех континентах, перевозя ежегодно свыше 2 млн. пассажиров.

Острая транспортная проблема в Праге была решена строительством метро. При техническом содействии Советского Союза к концу 1980 г. было построено уже 20 км линий метрополитена. Сейчас пражское метро стало самым популярным видом городского транспорта.



В сутки оно перевозит в среднем около 625 тыс. человек. Для города, население которого вместе с жителями пригородов насчитывает полтора миллиона человек, это немало. Намечен план дальнейшего развития пражского метро, к концу 1990 г. протяженность его действующих линий составит около 40 км.

Особое значение для ЧССР, как сравнительно небольшого государства с разносторонней и вместе с тем специализированной экономикой, нуждающейся в импорте многих видов сырья, имеют **внешнеэкономические связи**.

От успешного развития внешнеэкономических связей в значительной мере зависят поддержание устойчивых темпов роста экономики, осуществление прогрессивных структурных сдвигов, повышение эффективности народного хозяйства. Развитию экономического сотрудничества ЧССР с соседними социалистическими странами благоприятствует тот факт, что по своей отраслевой структуре экономика ЧССР и каждой из этих стран в известной мере дополняют друг друга, важно и их географическое соседство, наличие магистральных железных дорог и водных путей, связывающих их между собой. Выгодность экономического сотрудничества с этими странами определяется еще и тем, что вблизи их границ сосредоточена преобладающая часть предприятий ключевых отраслей тяжелой индустрии, поэтому расстояния между поставщиками и потребителями невелики и измеряются иногда всего несколькими десятками километров, что значительно снижает транспортные издержки. Таким образом, особенности отраслевой и территориальной структуры народного хозяйства в сочетании с тесным соседством создают большие возможности для кооперирования в самых различных областях хозяйственной жизни.

В годы народной власти система внешнеэкономических связей Чехословакии претерпела коренные изменения. До войны внешняя торговля вела к возрастанию экономической зависимости от крупнейших империалистических государств и одновременно к ослаблению связей со

странами, являющимися традиционными рынками Чехословакии.

В настоящее время около 73% стоимостного объема внешнеэкономических связей приходится на социалистические государства. XVI съезд КПЧ подчеркнул, что всестороннее развитие взаимовыгодных торговых, экономических и научно-технических связей в рамках Совета Экономической Взаимопомощи, углубление участия ЧССР в социалистической экономической интеграции являются основой ее включения в международное разделение труда.

Экономические отношения с социалистическими странами позволили решить задачу создания необходимых предпосылок для стабильного и бесперебойного развития народного хозяйства. Многообразные связи ЧССР с социалистическими странами по линии специализации и кооперирования производства в ведущих отраслях промышленности, наличие гарантированного рынка сбыта способствуют организации крупносерийного производства, укреплению положения Чехословакии в системе международного социалистического разделения труда как важнейшего производителя и экспортера машин и оборудования. К середине 70-х годов доля ЧССР в мировом экспорте машин и оборудования достигла 1,8% и превысила ее долю во всей мировой торговле (1,4%).

В широкой номенклатуре экспорта продукции машиностроения преобладает комплектное оборудование— прокатные станы для черной и цветной металлургии, тяжелое энергетическое оборудование, оборудование для сахарных и пивоваренных заводов. Идут на экспорт также металлорежущие станки, грузовые и легковые автомобили, тракторы и электровозы.

В импорте ЧССР преобладают топливно-сырьевые товары. С помощью этого импорта ЧССР покрывает потребности, связанные с недостаточностью своей топливно-энергетической и сырьевой базы. В больших количествах также ввозятся машины и оборудование. Импорт прогрессивной техники способствует ускоренному раз-

витию промышленности страны, так как позволяет налаживать выпуск продукции на высоком техническом уровне.

Особое место в системе внешнеэкономических связей Чехословакии занимает Советский Союз, на долю которого в 1981 г. приходилось свыше 35% чехословацкого товарооборота. Быстрыми темпами растут абсолютные объемы взаимной торговли, которая в 1981 г. уже превысила 8,4 млрд. руб. Долгосрочные и крупные контракты с Советским Союзом способствовали развитию в Чехословакии крупносерийного производства, в результате чего ЧССР стала одним из крупнейших в мире производителей локомотивов, трамваев, судового оборудования.

В 1979 г. в СССР из Чехословакии были отправлены юбилейные 3000-й маневровый тепловоз и 8000-й трамвай. Если первую тысячу маневровых тепловозов в ЧССР выпускали за 84 месяца, то третью—всего за 47 месяцев. Вот как выросла производительность труда за период немногим более 15 лет!

За счет закупок в ЧССР Советский Союз в 1976—1980 гг. удовлетворял около 10% своих импортных потребностей в машинах и оборудовании, а всего из Чехословакии в СССР направлялось 30—40% экспорта машиностроительной продукции.

В течение многих лет ЧССР поставляет в Советский Союз свои грузовые автомобили «Татра» повышенной проходимости и грузоподъемности. Эти автомобили отлично зарекомендовали себя в тяжелых условиях Якутии и Казахстана, Тюмени и Магадана. В знак благодарности чехословацким автомобилестроителям в далекой Магаданской области, в поселке золотодобытчиков Берелех, был установлен своеобразный памятник — ветеран-грузовик «Татра».

Огромное значение для Чехословакии имеют советские поставки, за счет которых она удовлетворяет свои потребности в природном газе и нефти почти на 100%, в железной руде — на 85%. Не менее важны и поставки из СССР машин и оборудования. На крупных стройках

ЧССР можно видеть высокопроизводительные строительные механизмы с марками советских заводов, на ее шахтах и рудниках — советские угольные комбайны и врубовые машины. СССР поставляет сложное оборудование для металлургической, химической и других отраслей промышленности, тяжелые тракторы, комбайны и другие наиболее современные сельскохозяйственные машины.

Важное значение имеет сотрудничество чехословацких и советских металлургов. В ЧССР быстрыми темпами растет производство листового проката, в том числе на базе сооруженных при содействии СССР трех прокатных цехов общей мощностью 3,7 млн. т продукции в год на Восточнословацком металлургическом комбинате в Кошице. Кроме того, в 1979 г. советским объединением «Ждановтяжмаш» было завершено изготовление мощного кислородного конвертора, который был отгружен на Восточнословацкий металлургический комбинат в Кошице. Весомую прибавку обеспечат еще два конвертора для ЧССР, которые будут смонтированы на металлургических комбинатах Остравы в текущей пятилетке. Замена старых агрегатов на новую советскую технику позволит увеличить годовой выпуск стали почти на 2 млн. т.

В свою очередь ЧССР осуществила поставку на «Азов-сталь» оборудования уникального прокатного стана «3600» мощностью 1,7 млн. т в год, машиностроители Витковицкого комбината в Остраве в 1979 г. отгрузили в Советский Союз прокатный стан «3000», рассчитанный на выпуск морозостойкого стального листа для труб магистральных нефте- и газопроводов.

Одним из главных направлений советско-чехословацкого экономического сотрудничества на современном этапе является развитие специализации и кооперирования производства. Особо важное значение эта форма сотрудничества имеет для отраслей промышленности, определяющих технический прогресс и рост производительности труда, прежде всего машиностроения и химии. Для ЧССР это направление имеет большое значение, поскольку со-

здает предпосылки для расширения сферы производственных связей, углубления на этой основе внутриотраслевой интеграции и увеличения экспорта своей продукции.

Машиностроение в ЧССР и СССР достигло такого уровня, когда дальнейшее его эффективное развитие становится невозможным без широкой международной специализации и кооперирования как на двусторонней, так и на многосторонней основе.

Важным шагом на пути решения этой проблемы стала долгосрочная программа развития специализации и кооперирования производства между СССР и ЧССР, рассчитанная на период до 1990 г. Подписанная в марте 1980 г. в Праге, она поднимает советско-чехословацкое сотрудничество на качественно новую ступень, создавая необходимые предпосылки для более тесной увязки научно-технического и экономического сотрудничества, для совместного решения задач по повышению технического уровня и качества продукции, ее конкурентоспособности.

В соответствии с программой совместными усилиями будут созданы и освоены новые виды машин, оборудования, приборов и других изделий на передовом техническом уровне, а для их выпуска будет внедряться новая совместная технология.

В июне 1980 г. в Праге была подписана программа сотрудничества между СССР и ЧССР в области развития атомной энергетики в ЧССР до 1990 г., предусматривающая конкретные мероприятия по дальнейшему углублению сотрудничества в развитии в обеих странах производства атомного энергетического оборудования на основе специализации и кооперирования, в совместной разработке научно-технических проблем атомной энергетики, а также в сооружении в ЧССР при техническом содействии Советского Союза атомных электростанций.

Все грани советско-чехословацкого сотрудничества охватились в состоявшемся в марте 1978 г. космическом полете по программе «Интеркосмос» первого интерна-

ционального социалистического экипажа, в котором принял участие первый летчик-космонавт в истории Чехословакии В. Ремек. В те незабываемые мартовские дни 1978 г. весь чехословацкий народ, затаив дыхание, следил за работой на орбите чехословацкого и советских космонавтов, а после успешного завершения полета радостно и сердечно приветствовал героев космоса на чехословацкой земле.

## ОГЛАВЛЕНИЕ

ВВЕДЕНИЕ . . . . .	3
ПРИРОДА . . . . .	10
СТРАНИЦЫ ИСТОРИИ . . . . .	26
НАРОД И КУЛЬТУРА . . . . .	41
ХОЗЯЙСТВО . . . . .	109

**Зернов Б. П., Лушников О. Е.**

**3-58 Чехословакия.— М.: Мысль, 1982.— 140 с.,  
ил., карт.— (У карты мира).  
45 к.**

Рассказывается о современной Чехословакии — сравнительно небольшой, но многоликой социалистической стране в центре Европы. Очаровательна неброская красота ее природы. Большой интерес вызывают памятники истории и культуры, которыми изобилуют города республики. Широко показаны современная жизнь этой высокоразвитой индустриальной страны, маленькие и большие радости и заботы, планы и надежды ее талантливого и трудолюбивого народа.

**0604020200-080**

**3 ————— 119-82**

**004(01)-82**

**ББК 26.89(4)**

**91(И4)**



ИБ № 2070

**Зернов Борис Петрович,  
Лушников Олег Евгеньевич**

**ЧЕХОСЛОВАКИЯ**

Фотографии Н. Н. Дроздова и Ю. М. Кривоноса

Заведующий редакцией  
**В. Д. Пименов**

Редактор  
**Д. Н. Костинский**

Младший редактор  
**Т. Е. Ошанина**

Редактор карт  
**Е. А. Шемякина**

Оформление художника  
**Н. В. Батаева**

Художественный редактор  
**Е. М. Омеляновская**

Технический редактор  
**Л. П. Гришина**

Корректор  
**Г. С. Михеева**

Сдано в набор 07.12.81. Подписано в печать 19.04.82. А04747. Формат 70×100/32. Бумага офсетная № 1. Гарнитура журн. рубленая. Офсетная печать. Усл. печатных листов 5,8. Уч.-издательских листов 6,6. Усл. кр.-отт. 6,61. Тираж 100 000 экз. Заказ 890. Цена 45 к.

Издательство «Мысль». 117071. Москва, В-71, Ленинский проспект, 15.

Ордена Трудового Красного Знамени Калининский полиграфический комбинат Союзполиграфпрома при Государственном комитете СССР по делам издательств, полиграфии и книжной торговли. г. Калинин, пр. Ленина, 5.

## **НОВЫЕ КНИГИ!**

Книги популярной географической серии о зарубежных странах, выходящие с 1950 г., дают краткие сведения о природе, естественных ресурсах, особенностях экономического развития, современном состоянии промышленности и сельского хозяйства, о быте и нравах населения стран зарубежного мира.

**В 1982 г. издательство «Мысль»**

**выпускает в свет:**

Аксенова Л. А. **Бельгия.**— 6 л. — 60 к.

Низская Л. О. **Республика Нигер.**— 4 л.— 50 к.

## **УВАЖАЕМЫЕ ЧИТАТЕЛИ!**

Книги издательства «Мысль» продаются в магазинах, распространяющих общественно-политическую литературу.

Подробную информацию о литературе, готовящейся к выходу в свет, и о порядке ее распространения Вы можете получить из ежегодных аннотированных планов издательства «Мысль».

